



T.C.
ANTALYA BÜYÜKŞEHİR BELEDİYE BAŞKANLIĞI
İmar ve Şehircilik Dairesi Başkanlığı
Planlama Şube Müdürlüğü

Sayı : 90852262-301.03- **E.47534**
Konu: Aksu, Pınarlı ve Cihadiye Mahalleleri
2. Etap 1/1000 ölçekli UİP Rev. İtiraz

31./05/2019

BAŞKANLIK MAKAMINA

Aksu Belediye Meclisi'nin 02.05.2019 tarihli ve 64 sayılı kararı ile kısmen kabul kısmen reddedilen, Pınarlı ve Cihadiye Mahalleleri 2. Etap 1/1000 ölçekli Uygulama İmar Planı Revizyonuna askı süresi içerisinde yapılan itirazların incelenerek, karara bağlanmak üzere **Büyükşehir Belediye Meclisine havalesini arz ederim.**

Hüsamettin ELMAS
İmar ve Şehircilik Dairesi Başkanı

Uygun görüşle arz ederim.
.../.../2019

Tuncay SARIHAN
Genel Sekreter Yardımcısı

Uygun görüşle arz ederim.
.../.../2019

Mustafa GÜRBÜZ
Genel Sekreter V.

BÜYÜKŞEHİR BELEDİYE MECLİSİNE
.../.../2019

Muhittin BÖCEK
Büyükşehir Belediye Başkanı

Ekler: - İlçe Belediye Meclis Kararı. -1/1000 ölç. UİP örn. -Plan Açıklama Raporu - İtiraz dilekçeleri.



Adres: Yüksekalan mah. Adnan Menderes Bulvarı No:20 Muratpaşa/ANTALYA
Ayrıntılı bilgi için irtibat: Menekşe ALKAN
Tel : 0 242 241 28 66
Web: www.antalya.bel.tr

Fax : 0 242 243 06 28
E-posta: info@antalya-bld.gov.tr planlama@antalya.bel.tr

T.C.
AKSU BELEDİYESİ
MECLİS KARARI

	Belediye Başkanı : Halil ŞAHİN Katip Üye : Osman SARI Katip Üye : Pınar UĞUR	Karar Tarihi 02-05-2019	
		Celse No 1	
		Karar No 64	
		Eki	
Ozü :	Pınarlı ve Cihadiye Mahalleleri 2. Etap 1/1000 Ölçekli Uygulama İmar Planı Revizyonu, Aksu Belediye Meclisi'nin 04.01.2019 tarih ve 16 sayılı kararı ile uygun görülmüş, Antalya Büyükşehir Belediye Meclisi'nin 10.01.2019 tarih ve 78 sayılı kararı ile onaylanmıştır. Onaylanan 1/1000 ölçekli Uygulama İmar Planı Revizyonuna askı süreci olan 25.01.2019 tarih ile 25.02.2019 tarihleri arasında yapılan itirazlardan, 6, 10 ve 11 nolu itirazların İmar Komisyonu raporunda belirtilen gerekçelerle KABULÜNE, 1, 2, 4, 5, 7, 36 ve 37 nolu itirazların İmar Komisyonu raporunda belirtilen gerekçelerle KISMEN KABULÜNE, 3, 8, 9, 12, 13, 14, 15, 16, 17, 18, 19, 20, 21, 22, 23, 24, 25, 26, 27, 28, 29, 30, 31, 32, 33, 34, 35, 38, 39, 40, 41, 42, 43, 44, 45, 46, 47, 48, 49, 50, 51, 52, 53 nolu itirazların İmar Komisyonu raporunda belirtilen gerekçelerle REDDİNE oy birliği ile karar verildi.		
Dairesi :	Plan ve Proje Müdürlüğü	Evrak Ta.ve No :	25-04-2019 2019/388

Aksu Belediye Meclisi 2019 dönemi 6. Toplantısının 1. birleşiminin 1. oturumu **02-05-2019 Perşembe günü saat 10:00** da yaptığı **Olağan** toplantısında alınan **2019-64** sayılı karardır.

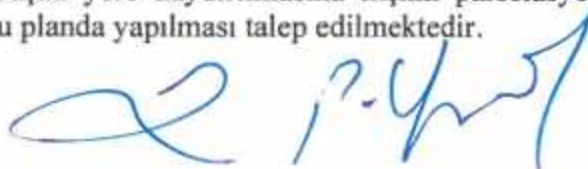
KONU:

Gündemin 6. maddesinde yer alan; "Antalya İli, Aksu İlçesi, Pınarlı ve Cihadiye Mahalleleri 2. Etap 1/1000 Ölçekli Uygulama İmar Planı Revizyonu, Aksu Belediye Meclisi'nin 04.01.2019 tarih ve 17 sayılı kararı ile uygun görülmüş, Antalya Büyükşehir Belediye Meclisi'nin 10.01.2019 tarih ve 79 sayılı kararı ile onaylanmıştır. Onaylanan 1/1000 ölçekli Uygulama İmar Planı Revizyonu Belediye Başkanlığımızca 25.01.2019 tarih ile 25.02.2019 tarihi mesai bitimine kadar 1 ay süre ile askıya çıkarılmıştır. Askı süreci içerisinde plana ilişkin bir takım itirazlarda bulunulmuştur. Söz konusu 2. Etap 1/1000 ölçekli Uygulama İmar Planı Revizyonu'na ilişkin yapılan itirazlarla ilgili Belediyemiz İmar Komisyonunun 18.04.2019 tarihli kararı ekte sunulmuş olup, Mecliste görüşülmesi hususunda; gereğini bilgilerinize arz ederim." değerli Plan ve Proje Müdürlüğü'nün 387 sayılı yazısı ekinde bulunan İmar Komisyonunun 18.04.2019 tarihli raporu.

İMAR KOMİSYONU RAPORU

Antalya İli, Aksu İlçesi, Pınarlı ve Cihadiye Mahalleleri 2. Etap 1/1000 Ölçekli Uygulama İmar Planı Revizyonu, Aksu Belediye Meclisi'nin 04.01.2019 tarih ve 17 sayılı kararı ile uygun görülmüş, Antalya Büyükşehir Belediye Meclisi'nin 10.01.2019 tarih ve 79 sayılı kararı ile onaylanmıştır. Onaylanan 1/1000 ölçekli Uygulama İmar Planı Revizyonu Belediye Başkanlığımızca 25.01.2019 tarih ile 25.02.2019 tarihi mesai bitimine kadar 1 ay süre ile askıya çıkarılmıştır. 26.02.2019 tarihinde askıdan indirilmiştir. Plana ilişkin 54 adet itirazdan, sehven Pınarlı ve Cihadiye Mahalleleri 1/1000 Ölçekli Uygulama İmar Planı Revizyonu 2. Etaptan çıkarılarak 1. etaba ilave edilen 1 adet dilekçe ile toplamda 53 adet itiraz kayıt altına alınmıştır. İtirazların değerlendirilmesine ilişkin konunun görüşülmesi için Komisyonumuz 18.04.2019 tarihi saat:14:00'da Meclis salonunda toplandı. Söz konusu İlave ve Revizyon Uygulama İmar Planı na ilişkin itirazların;

1 - 07.02.2019 tarihli ve 1415 sayılı Cengiz Gökçe dilekçesinden özetle; 585 ada 9 Parselin park alanında kalması nedeniyle yerinin başka yere kaydırılmasına ilişkin parselasyon çalışmasında sıkıntı çıkmaması için düzeltmelerin bu planda yapılması talep edilmektedir.



- 585 ada 9 ve 22 parsellere rastlayan yol ve park alanlarında yeniden düzenlenme yapılarak vatandaşların taleplerinin kısmen karşılanacağı anlaşıldığından değişikliğin 1/5000 ölçekli nazım imar planına da işlenmesi şartıyla talebin KISMEN UYGUN OLDUĞU,

2 - 07.02.2019 tarihli ve 1416 sayılı Dudu Kaya dilekçesinden özetle; 585 ada 22 Parselin büyük kısmının parkta kalması sebebiyle hissedar olan kardeşleri dışında parselleme olacağı düşünülerek park alanını yeniden değerlendirilmesi kendi yerinden ve hisseli olduğu kardeşleriyle kullanabilecekleri bir çalışma yapılarak mağduriyetlerin giderilmesi talep edilmektedir.

- 585 ada 9 ve 22 parsellere rastlayan yol ve park alanlarında yeniden düzenlenme yapılarak vatandaşların taleplerinin kısmen karşılanacağı anlaşıldığından değişikliğin 1/5000 ölçekli nazım imar planına da işlenmesi şartıyla talebin KISMEN UYGUN OLDUĞU,

3 - 08.02.2019 tarihli ve 1467 sayılı Zaim Gökçe dilekçesinden özetle; 585 ada 10 ve 11 Parselin büyük kısmının parkta kaldığı belirtilerek parkın aynı ada içerisinde yapılara zarar vermeden kaydırılması durumunda yapılacak parselyonda kendi hissedarları ile parsel alabilme imkânı olabileceği talep edilmektedir.

- 1/1000 ölçekli uygulama imar planında ki park alanı kararının 1/5000 ölçekli nazım imar planına uygun olarak planlandığından ve 3194 sayılı kanununun 18. Maddesine istinaden yapılacak olan parselyon planı konusu olduğundan komisyonumuzca UYGUN OLMADIĞI,

4 - 08.02.2019 tarihli ve 1468 sayılı Cengiz Gökçe, Kerim Gökçe, Yılmaz Gökçe, Şahin Gökçe, Zaim Gökçe, Dudu Kaya, Gülşen Küçükorum dilekçesinden özetle; 585 ada 22 Parselin büyük kısmının parkta kaldığı belirtilerek parkın aynı ada içerisinde yapılara zarar vermeden kaydırılması durumunda yapılacak parselyonda kendi hissedarları ile parsel alabilme imkânı olabileceği, 585 ada 9 parseldeki park alanının bir kısmının kaldırılması talep edilmektedir.

- 585 ada 9 ve 22 parsellere rastlayan yol ve park alanlarında yeniden düzenlenme yapılarak vatandaşların taleplerinin kısmen karşılanacağı anlaşıldığından değişikliğin 1/5000 ölçekli nazım imar planına da işlenmesi şartıyla talebin KISMEN UYGUN OLDUĞU,

5 - 07.02.2019 tarihli ve 1414 sayılı Cengiz Gökçe dilekçesinden özetle; 585 ada 22 Parselin büyük kısmının parkta kalması nedeniyle hissedar olan kardeşleri dışında parselleme olacağı düşünülerek park alanını yeniden değerlendirilmesi kendi yerinden ve hisseli olduğu kardeşleriyle kullanabilecekleri bir çalışma yapılarak mağduriyetlerin giderilmesi talep edilmektedir.

- 585 ada 9 ve 22 parsellere rastlayan yol ve park alanlarında yeniden düzenlenme yapılarak vatandaşların taleplerinin kısmen karşılanacağı anlaşıldığından değişikliğin 1/5000 ölçekli nazım imar planına da işlenmesi şartıyla talebin KISMEN UYGUN OLDUĞU,

6 - 08.02.2019 tarihli ve 1470 sayılı Fadime Afşar dilekçesinden özetle; 114 sokak no:4'te bulunan Konutun yolda kalması nedeniyle yeniden gözden geçirilmesi talep edilmektedir.

- Söz konusu evin cephe aldığı sokak 114 sokak değil Çobanlar sokaktır ve söz konusu sokaktaki yolun, evler kurtulacak şekilde kuzeye kaydırılması durumunda talebin karşılanacağı anlaşıldığından komisyonumuzca UYGUN OLDUĞU,

7 - 8.02.2019 tarihli ve 1471 sayılı Zekiye Ağı dilekçesinden özetle; 113 sokak no:7'de bulunan Konutun yolda kalması nedeniyle yeniden gözden geçirilmesi talep edilmektedir.

- Söz konusu ev 113 sokak kısmı yolda kalmamaktadır, Çobanlar sokaktaki yolun, evler kısmen kurtulacak şekilde kuzeye kaydırılması durumunda talebin karşılanacağı anlaşıldığından komisyonumuzca KISMEN UYGUN OLDUĞU,

8 - 01.02.2019 tarihli ve 1214 sayılı Hatice Demirel dilekçesinden özetle; 108 sokakta bulunan geçiniminin sağlandığı yerin sağlık ocağında kalması nedeniyle plana itiraz edilmektedir.

- 1/1000 ölçekli uygulama imar planında ki "Sağlık Alanı" kararının 1/5000 ölçekli nazım imar planına uygun olarak planlandığından komisyonumuzca UYGUN OLMADIĞI,

9 - 09.02.2019 tarihli ve 1212 sayılı Recep Aygen, Mehmet Arslan, Ender Yıldırım, Döndü Yıldırım, Ercan Yıldırım, Mahmut Ayaz, A.Kerim Arslan, Hanefi Çiftçi, Yusuf Çelik, Faruk Çelik, Mustafa Varol, Erdoğan Süncü, Hidayet Durmuş, Mesut Doğrul, Osman Sücü dilekçesinden özetle Oğuzhan sokağın 12 metre olan genişliğinin 10metreye düşürülmesi talep edilmektedir.

- Yolun 12 metre olmasının kamu yararına olduğundan talebin komisyonumuzca UYGUN OLMADIĞI,

10 - 05.02.2019 tarihli ve 1351 sayılı Fatih Erdoğan dilekçesinden özetle; 13164 ada 9 parselde bulunan evin 2 metrelik kısmından yol geçmesi nedeniyle düzeltme yapılması talep edilmektedir.

- Söz konusu yolun batı kısmındaki evler kurtulacak şekilde kısmen doğuya kaydırılmasının komisyonumuzca UYGUN OLDUĞU,

11 - 05.02.2019 tarihli ve 1334 sayılı Turgut Günay dilekçesinden özetle; 13319 ad 4 parselde bulunan Evin yeşil alandan kurtarılması talep edilmektedir.

- 1/1000 ölçekli uygulama imar planında evin kurtulacağı şekilde yeşil miktarı azaltılmadan sınırlarında değişiklik yapılmasının komisyonumuzca UYGUN OLDUĞU,

12 -13.02.2019 tarihli ve 1634 sayılı Duran Aldemir dilekçesinden özetle; ova sokak no:25/1 Evin yolda kalması nedeniyle yolun kırılma yapmadan düzeltilmesi talep edilmektedir.

- Söz konusu evin iddia edilen aksine yolda kalmaması sebebiyle talebin komisyonumuzca UYGUN OLMADIĞI,

13 - 07.02.2019 tarihli ve 1448 sayılı Yasemin Metin dilekçesinden özetle; 13234 ada 18 parselde bulunan Evin yolda kalması nedeniyle yolun kaydırılması talep edilmektedir.

- Söz konusu yolun her iki cephede binalar olması nedeniyle kaydırılması mümkün olmadığından talebin komisyonumuzca UYGUN OLMADIĞI,

14 - 07.02.2019 tarihli ve 1447 sayılı Ahmet Metin dilekçesinden özetle; 13234 ada 17parselde bulunan Dükkanların yol zayıflığının azaltılması talep edilmektedir.

- Söz konusu yolun her iki cephede binalar olması nedeniyle kaydırılması mümkün olmadığından talebin komisyonumuzca UYGUN OLMADIĞI,

15 - 07.02.2019 tarihli ve 1426 sayılı Resul Karaboyun dilekçesinden özetle; plandaki yeni yollar sebebiyle evlerin yolda kaldığı, 12metrelik yolun iptal edilmesi talep edilmektedir.

- Şehit Ahmet Kantarcı Sokak ile Cumhuriyet Caddesinin doğrudan bağlantısını sağlayan önemli bir yol bağlantısı olduğu ve evlerin sadece bir kısmının yolda kalması nedeniyle söz konusu yolun kaldırılmasının komisyonumuzca UYGUN OLMADIĞI,

16 - 07.02.2019 tarihli ve 1427 sayılı Eyüp Avcu dilekçesinden özetle; plandaki yeni yollar sebebiyle evlerin yolda kaldığı, 12metrelik yolun iptal edilmesi talep edilmektedir.

- Şehit Ahmet Kantarcı Sokak ile Cumhuriyet Caddesinin doğrudan bağlantısını sağlayan önemli bir yol bağlantısı olduğu ve evlerin sadece bir kısmının yolda kalması nedeniyle söz konusu yolun kaldırılmasının komisyonumuzca UYGUN OLMADIĞI,

17 - 12.02.2019 tarihli ve 1597 sayılı Erdal Gönül dilekçesinden özetle; 108 sokakta bulunan geçişiminin sağlandığı yerin sağlık ocağında kalması nedeniyle plana itiraz edilmektedir.

- 1/1000 ölçekli uygulama imar planında ki "Sağlık Alanı" kararının 1/5000 ölçekli nazım imar planına uygun olarak planlandığından komisyonumuzca UYGUN OLMADIĞI,

18 - 12.02.2019 tarihli ve 1599 sayılı Cuma Demir dilekçesinden özetle; ova sokak no:23te bulunan Evin bir kısmının yolda kalması nedeniyle yol planının yeniden gözden geçirilmesi talep edilmektedir.

- Söz konusu yolun her iki cephede binalar olması nedeniyle kaydırılması mümkün olmadığından talebin komisyonumuzca UYGUN OLMADIĞI,

19 - 12.02.2019 tarihli ve 1592 sayılı Zekiye Ağı dilekçesinden özetle; 113 sokak no:7 adresinde bulunan Evin yolda kalması nedeniyle 113 ve 114 sokaktaki yol genişletmesinin iptali talep edilmektedir.

- Söz konusu evin iddia edilen aksine 113 sokak kısmında yolda kalmamaktadır. yine İtiraz değerlendirmeleri 7. Maddede yine aynı kişinin verdiği 08.02.2019 tarihli ve 1471 sayılı dilekçesine istinaden 114 sokak olarak bilinen Çobanlar sokaktaki yolun, evler kurtulacak şekilde kuzeye kaydırılmasının uygun olduğu kararı verilerek evlerin kurtarılmasından dolayı yol genişlemesinin iptal edilmesi talebinin komisyonumuzca UYGUN OLMADIĞI,

20 - 04.02.2019 tarihli ve 1252 sayılı Nejmiye Talay dilekçesinden özetle; kıraç sokakta bulunan ve geçimlerini sağlayan Seranın okul alanında kalması nedeniyle okul alanının kaydırılması sera olan kısmın ticari, konut veya tarım alanı olarak planlanması talep edilmektedir.

- Söz konusu alanda evlerin bulunduğu yerlerin "TICK" planlandığı, seranın bulunduğu alanın ise 1/1000 ölçekli uygulama imar planında ki "Anaokul Alanı" kararının 1/5000 ölçekli nazım imar

planına uygun olarak planlandığından talebinin komisyonumuzca UYGUN OLMADIĞI,
21 - 20.02.2019 tarihli ve 1899 sayılı Ertan Kılıçarslan dilekçesinden özetle 84 sokak No:16/1 de bulunan Evin kısmen yolda kaldığı gerekli düzenlemenin yapılarak mağduriyetinin giderilmesi talep edilmektedir.

- Söz konusu yolun her iki cephede binalar olması nedeniyle kaydırılması mümkün olmadığından talebin komisyonumuzca UYGUN OLMADIĞI,

22 - 0.02.2019 tarihli ve 1884 sayılı İbrahim Gün dilekçesinden özetle 13223 ada 125 parselin doğusundan geçen 15metre yol sebebiyle Evin yarısının yolda kalmasından dolayı yolun iptal edilmesi talep edilmektedir.

- 1/1000 ölçekli uygulama imar planındaki yol kararlarının 1/5000 ölçekli nazım imar planına uygun olarak planlandığından yolun iptalinin mümkün olmaması nedeniyle talebin komisyonumuzca UYGUN OLMADIĞI,

23 - 19.02.2019 tarihli Hatice Metin Bakır, Emine Şan ve Ümmü Sevim dilekçesinden özetle 13233 ada 2 parseldeki yerin büyük bir bölümü yeşil alanda kalması ve 1/5000 ölçekli nazım imar planına verilen itirazdan sonra tadilat yapılacağı beyan edilmesine rağmen hiçbir şey yapılmadığı belirtilerek arsanın kendi arazisinden verilmesi talep edilmektedir.

- 1/1000 ölçekli uygulama imar planında ki park alanı, yol ve taşınmazın bir kısmının konut alanı olarak planlanması kararının 1/5000 ölçekli nazım imar planına uygun olduğundan ve 3194 sayılı kanunun 18. Maddesine istinaden yapılacak olan parsellasyon planı konusu olduğundan talebin komisyonumuzca UYGUN OLMADIĞI,

24 - 25.02.2019 tarihli ve 2045 sayılı Osman Çoban dilekçesinden özetle Bu parselde bulunan 795 m2 depo 1000m arsanın tamamının yol ve parkta kalması sebebiyle park ve yolun iptal edilmesi talep edilmektedir.

- 1/1000 ölçekli uygulama imar planında ki park ve yol kararlarının 1/5000 ölçekli nazım imar planına uygun olarak planlandığından talebin komisyonumuzca UYGUN OLMADIĞI,

25 - 25.02.2019 tarihli ve 2046 sayılı Ahmet Çoban dilekçesinden özetle Bu parselde bulunan 1000m2 arsamın tamamının yol ve parkta kalması sebebiyle park ve yolun iptal edilmesi talep edilmektedir.

- 1/1000 ölçekli uygulama imar planında ki park ve yol kararlarının 1/5000 ölçekli nazım imar planına uygun olarak planlandığından talebin komisyonumuzca UYGUN OLMADIĞI,

26 - 25.02.2019 tarihli ve 2047 sayılı Kadı Çoban dilekçesinden özetle Parseldeki arsanın tamamının yol ve parkta kalması sebebiyle park ve yolun iptal edilmesi talep edilmektedir. 1/1000 ölçekli uygulama imar planında ki park ve yol kararlarının 1/5000 ölçekli nazım imar planına uygun olarak planlandığından talebin komisyonumuzca UYGUN OLMADIĞI,

27 - 25.02.2019 tarihli ve 2048 sayılı Hüseyin Çoban dilekçesinden özetle Parseldeki arsanın tamamının yol ve parkta kalması sebebiyle park ve yolun iptal edilmesi talep edilmektedir.

- 1/1000 ölçekli uygulama imar planında ki park ve yol kararlarının 1/5000 ölçekli nazım imar planına uygun olarak planlandığından talebin komisyonumuzca UYGUN OLMADIĞI,

28 - 25.02.2019 tarihli ve 2049 sayılı Osman Çoban dilekçesinden özetle Parseldeki arsanın tamamının yol ve parkta kalması sebebiyle park ve yolun iptal edilmesi talep edilmektedir.

- 1/1000 ölçekli uygulama imar planında ki park ve yol kararlarının 1/5000 ölçekli nazım imar planına uygun olarak planlandığından talebin komisyonumuzca UYGUN OLMADIĞI,

29 - 22.02.2019 tarihli ve 2012 sayılı Bayram Aydoğmuş/Mustan Aydoğmuş dilekçesinden özetle; 555 ada 46 Parselden yol geçmekte olduğu yerlerine bitişik aynı yerden yer verilmesi talep edilmektedir.

- 1/1000 ölçekli uygulama imar planında yol planlanması kararının 1/5000 ölçekli nazım imar planına uygun olduğundan ve 3194 sayılı kanunun 18. Maddesine istinaden yapılacak olan parsellasyon planı konusu olduğundan talebin komisyonumuzca UYGUN OLMADIĞI,

30 - 22.02.2019 tarihli ve 2001 sayılı Havva Topal dilekçesinden özetle; 566 ada 16 parsel sayılı taşınmazda bulunan evinin bir kısmının yolda kaldığı belirtilmekte olup, evinin kurtarılması talep edilmektedir.

- Söz konusu doğudan gelen tescilli yolun devamlılığının sağlanması gerektiğinden ve 1/5000

ölçekli Nazım İmar Planı Revizyonuna uygun yapıldığından, talebin komisyonumuzca UYGUN OLMADIĞI,

31 - 22.02.2019 tarihli ve 2000 sayılı Mehmet İpek dilekçesinden özetle; 566 ada 16 parsel sayılı taşınmazda bulunan evinin bir kısmının yolda kaldığı belirtilmekte olup, evinin kurtarılması talep edilmektedir.

- Söz konusu doğudan gelen tescilli yolun devamlılığının sağlanması gerektiğinden ve 1/5000 ölçekli Nazım İmar Planı Revizyonuna uygun yapıldığından, talebin komisyonumuzca UYGUN OLMADIĞI,

32 - 22.02.2019 tarihli ve 1999 sayılı Abdurrahman İpek dilekçesinden özetle; 566 ada 16 parsel sayılı taşınmazının bir bölümünün yolda kaldığı gerekçesiyle kurtarılması talep edilmektedir.

- Söz konusu doğudan gelen tescilli yolun devamlılığının sağlanması gerektiğinden ve 1/1000 ölçekli Uygulama İmar Planı Revizyonu kesinleştikten sonra kesinleşen imar planına dayalı olarak yapılacak olan parselasyon uygulaması ile düzenleme yapılacağından, talebin komisyonumuzca UYGUN OLMADIĞI,

33 - 22.02.2019 tarihli ve 1998 sayılı Şahin İpek dilekçesinden özetle; 566 ada 16 parsel sayılı taşınmazının bir bölümünün yolda kaldığı gerekçesiyle kurtarılması talep edilmektedir.

- Söz konusu doğudan gelen tescilli yolun devamlılığının sağlanması gerektiğinden ve 1/1000 ölçekli Uygulama İmar Planı Revizyonu kesinleştikten sonra kesinleşen imar planına dayalı olarak yapılacak olan parselasyon uygulaması ile düzenleme yapılacağından, talebin komisyonumuzca UYGUN OLMADIĞI,

34 - 22.02.2019 tarihli ve 1997 sayılı Ali İpek dilekçesinden özetle; 566 ada 16 parsel sayılı taşınmazının bir bölümünün yolda kaldığı gerekçesiyle kurtarılması talep edilmektedir.

- Söz konusu doğudan gelen tescilli yolun devamlılığının sağlanması gerektiğinden ve 1/1000 ölçekli Uygulama İmar Planı Revizyonu kesinleştikten sonra kesinleşen imar planına dayalı olarak yapılacak olan parselasyon uygulaması ile düzenleme yapılacağından, talebin komisyonumuzca UYGUN OLMADIĞI,

35 - 21.02.2019 tarihli ve 1950 sayılı Ali Salar dilekçesinden özetle; 13223 ada 2 ve 3 parsel sayılı taşınmazların planda yolda ve kavşakta kalmasından dolayı plan onama sınırı içerisinde değerlendirilmesi ve parselasyon uygulaması sonucunda ticaret alanından yer verilmesi talep edilmektedir.

- 13223 ada 2 parsel sayılı taşınmaz plan onama sınırı dışında bulunduğundan, 13223 ada 3 parsel sayılı taşınmazın bir kısmı ise 1/1000 ölçekli Uygulama İmar Planı Revizyonu kesinleştikten sonra kesinleşen imar planına dayalı olarak yapılacak olan parselasyon uygulaması ile değerlendirileceğinden, talebin komisyonumuzca UYGUN OLMADIĞI,

36 - 21.02.2019 tarihli ve 1966 sayılı Muammer Yörür dilekçesinden özetle; kullanılmakta olan çıkmaz sokağın korunması ve planlanan park alanının eninin değiştirilerek evinden 5metre uzaklaştırılması talep edilmektedir. İmar planlarında çıkmaz yol oluşturulamayacağı gibi çıkmaz yolların korunması da mümkün olmamaktadır. Park alanının büyüklüğü değişmeden sınırlarının düzeltilmesiyle talebin kısmen karşılanacağından, talebin komisyonumuzca KISMEN UYGUN OLDUĞU,

37 - 21.02.2019 tarihli ve 1967 sayılı Ahmet Atıcıel dilekçesinden özetle; kullanılmakta olan çıkmaz sokağın korunması ve planlanan park alanının eninin değiştirilerek evinden 5metre uzaklaştırılması talep edilmektedir.

- İmar planlarında çıkmaz yol oluşturulamayacağı gibi çıkmaz yolların korunması da mümkün olmamaktadır. Park alanının alanı azaltılmadan sınırlarının düzeltilmesiyle talebin kısmen karşılanacağından, talebin komisyonumuzca KISMEN UYGUN OLDUĞU,

38 - 21.02.2019 tarihli ve 1972 sayılı Ramazan Talay dilekçesinden özetle; 13223 ada 4 parsel sayılı taşınmaz olan tarım arazisinin imar planında yolda kaldığı, tarım arazisinin yoldan kurtarılması talep edilmektedir.

- 1/1000 ölçekli Uygulama İmar Planı Revizyonu, 1/5000 ölçekli Nazım İmar Planı Revizyonuna uygun yapıldığından, 1/1000 ölçekli Uygulama İmar Planı Revizyonu kesinleştikten sonra kesinleşen imar planına dayalı olarak yapılacak olan parselasyon uygulaması ile düzenleme

yapılacağından, talebin komisyonumuzca UYGUN OLMADIĞI,

39 - 22.02.2019 tarihli ve 1984 sayılı Arif Yanık dilekçesinden özetle; 13223 ada 99 parselde kullanımında olan alandaki evinin planlanan park alanına bitişik olmasından dolayı park alanının kaydırılması talep edilmektedir.

- Planlanan park alanı bahse konu eve bitişik olmayıp, 1/1000 ölçekli Uygulama İmar Planı Revizyonu, 1/5000 ölçekli Nazım İmar Planı Revizyonuna uygun yapıldığından, talebin komisyonumuzca UYGUN OLMADIĞI,

40 - 22.02.2019 tarihli ve 1981 sayılı Veli Curacı dilekçesinden özetle; 566 ada 3 parsel sayılı taşınmazda bulunan 2 ve tek katlı evlerinin arasından 15metrelik yol geçtiği ve evinin yolda kaldığı belirtilmekte olup, 2 katlı evinin kurtarılması talep edilmektedir.

- Söz konusu yolun Atatürk Caddesi ile Cumhuriyet Caddesinin doğrudan bağlantısını sağlayan önemli bir yol bağlantısı olduğu ve 1/1000 ölçekli Uygulama İmar Planı Revizyonu, 1/5000 ölçekli Nazım İmar Planı Revizyonuna uygun yapıldığından, talebin komisyonumuzca UYGUN OLMADIĞI,

41 - 21.02.2019 tarihli ve 1925 sayılı Nedim Gönül dilekçesinden özetle; Cihadiye Mahallesi 83. Sokak No: 22' de bulunan evinin kısmen yolda kaldığı belirtilmekte olup, evinin kurtarılması talep edilmektedir.

- Söz konusu yolun her iki cephede binalar olması nedeniyle kaydırılması mümkün olmadığından talebin komisyonumuzca UYGUN OLMADIĞI,

42 - 22.02.2019 tarihli ve 2021 sayılı Hayrettin Çakmaz dilekçesinden özetle; Cihadiye Mahallesi 83. Sokak No: 11' de bulunan evinin kısmen yolda kaldığı belirtilmekte olup, evinin kurtarılması talep edilmektedir.

- Söz konusu yolun her iki cephede binalar olması nedeniyle kaydırılması mümkün olmadığından talebin komisyonumuzca UYGUN OLMADIĞI,

43 - 25.02.2019 tarihli ve 2061 sayılı Hüseyin Çoban dilekçesinden özetle; Cihadiye Mahallesi Şehit Ahmet Kantarcı Caddesi No: 109 ile No: 111/1 de bulunan evlerinin yolda kaldığı belirtilmekte olup, evinin kurtarılması talep edilmektedir.

- 1/1000 ölçekli Uygulama İmar Planı Revizyonu, 1/5000 ölçekli Nazım İmar Planı Revizyonuna uygun yapıldığından, talebin komisyonumuzca UYGUN OLMADIĞI,

44 - 21.02.2019 tarihli ve 1942 sayılı Kemal Erdoğan ve İbrahim Bulut dilekçesinden özetle; 13164 ada 9 parselde bulunan 3 evin yolda kaldığı belirtilmekte olup, evlerinin kurtarılması talep edilmektedir.

- Söz konusu yolun batı kısmındaki evler kurtulacak şekilde kısmen doğuya kaydırılmasının komisyonumuzca UYGUN OLDUĞU,

45 - 25.02.2019 tarihli ve 2101 sayılı Yaşar İpek dilekçesinden özetle; 13241 ada 39 parsel Sayılı taşınmazda planlanan park alanının kaldırılması veya kaydırılması talep edilmektedir.

- 1/1000 ölçekli Uygulama İmar Planı Revizyonu kesinleştikten sonra kesinleşen imar planına dayalı olarak yapılacak olan parselasyon uygulaması ile düzenleme yapılacağından, talebin komisyonumuzca UYGUN OLMADIĞI,

46 - 25.02.2019 tarihli ve 2098 sayılı Abdurahman Çetin dilekçesinden özetle; Pınarlı Mahallesi 97. Sokak No: 4 'te bulunan bir kısmı imar planına giren taşınmazının diğer kısmının da imar planı içerisine alınması talep edilmektedir.

- Söz konusu taşınmazın diğer kısmı Aksu Belediye Meclisinin 03.02.2015 tarih ve 19 sayılı kararı ile uygun bulunup Antalya Büyükşehir Belediye Meclisinin 09.04.2015 tarih ve 317 sayılı kararı ile onaylanan 1/1000 ölçekli revizyon uygulama imar planı ile "TICK" alanı olarak planlı olduğu için talebin komisyonumuzca UYGUN OLMADIĞI,

47 - 25.02.2019 tarihli ve 2086 sayılı Melahat Çayır dilekçesinden özetle; 13223 ada 99 parsel sayılı taşınmazda bulunan alanındaki imar yolunun kaydırılması veya kaldırılması talep edilmektedir.

- Söz konusu yolun Şehit Ahmet Kantarcı Sokak ile Atatürk Caddesinin doğrudan bağlantısını sağlayan önemli bir yol bağlantısı olduğu, 1/1000 ölçekli Uygulama İmar Planı Revizyonu, 1/5000 ölçekli Nazım İmar Planı Revizyonuna uygun yapıldığından, talebin komisyonumuzca UYGUN

OLMADIĞI,

48 - 25.02.2019 tarihli ve 2084 sayılı Melahat Çayır dilekçesinden özetle; 13223 ada 99 parsel sayılı taşınmazda bulunan alanındaki imar yolunun kaydırılması veya kaldırılması talep edilmektedir.

- Söz konusu yolun Şehit Ahmet Kantarcı Sokak ile Atatürk Caddesinin doğrudan bağlantısını sağlayan önemli bir yol bağlantısı olduğu, 1/1000 ölçekli Uygulama İmar Planı Revizyonu, 1/5000 ölçekli Nazım İmar Planı Revizyonuna uygun yapıldığından, talebin komisyonumuzca UYGUN OLMADIĞI,

49 - 25.02.2019 tarihli ve 2083 sayılı Zeynep Çayır dilekçesinden özetle; 13223 ada 99 parsel sayılı taşınmazda bulunan alanındaki imar yolunun kaydırılması veya kaldırılması talep edilmektedir.

- Söz konusu yolun Şehit Ahmet Kantarcı Sokak ile Atatürk Caddesinin doğrudan bağlantısını sağlayan önemli bir yol bağlantısı olduğu, 1/1000 ölçekli Uygulama İmar Planı Revizyonu, 1/5000 ölçekli Nazım İmar Planı Revizyonuna uygun yapıldığından, talebin komisyonumuzca UYGUN OLMADIĞI,

50 - 20.02.2019 tarihli ve 1900 sayılı Selçuk Kılıçarslan, dilekçesinden özetle; Cihadiye Mahallesi 84. Sokak No: 17/1' de bulunan evinin tamamının yolda kalmasından dolayı evinin kurtarılması talep edilmektedir.

- Söz konusu yolun her iki cephede binalar olması nedeniyle kaydırılması mümkün olmadığından talebin komisyonumuzca UYGUN OLMADIĞI,

51 - 25.02.2019 tarihli ve 2082 sayılı Mustafa Sabun, dilekçesinden özetle; 13223 ada 99 parsel sayılı taşınmazda bulunan alanındaki imar yolunun kaydırılması veya kaldırılması talep edilmektedir.

- Söz konusu yolun Şehit Ahmet Kantarcı Sokak ile Atatürk Caddesinin doğrudan bağlantısını sağlayan önemli bir yol bağlantısı olduğu, 1/1000 ölçekli Uygulama İmar Planı Revizyonu, 1/5000 ölçekli Nazım İmar Planı Revizyonuna uygun yapıldığından, talebin komisyonumuzca UYGUN OLMADIĞI,

52 - 25.02.2019 tarihli ve 2081 sayılı Veli Tokmak, dilekçesinden özetle; 13223 ada 99 parsel sayılı taşınmazda bulunan alanındaki imar yolunun kaydırılması veya kaldırılması talep edilmektedir.

- Söz konusu yolun eski plan kararından geliyor olması ve güncel 1/1000 ölçekli Uygulama İmar Planı Revizyonu, 1/5000 ölçekli Nazım İmar Planı Revizyonuna uygun yapıldığından, talebin komisyonumuzca UYGUN OLMADIĞI,

53 - 25.02.2019 tarihli ve 2079 sayılı Bayram Akın, dilekçesinden özetle; 555 ada 70 parsel sayılı taşınmazda bulunan 2 katlı evinin bir kısmının yolda kalması nedeniyle yoldan kurtarılması talep edilmektedir.

- Söz konusu yolun her iki cephede binalar olması nedeniyle kaydırılması mümkün olmadığından talebin komisyonumuzca UYGUN OLMADIĞI,

54 - 25.02.2019 tarihli ve 2096 sayılı Ali İpek dilekçesinden özetle; Cihadiye Mahallesi 88. Sokak No:43'de bulunan evinin 2 metrelik kısmının yolda kaldığı belirtilmekte olup, yolda kalan evinin kurtarılması talep edilmektedir. Bu dilekçe içeriğinin Pınarlı- Cihadiye Mahalleleri 1/1000 ölçekli uygulama imar planı revizyonu 1.etabın konusu olduğu tespit edildiğinden 1. Etap itirazları kapsamında değerlendirildiği, kanaatine varılmıştır. Meclisimizin takdirlerine sunulmuştur. Yaşar SÖZEN, Hakkı ÇOŞGUN, Gökhan KAPLAN, Osman SARI ve Mehmet Akif ORDU imzalı Komisyon Raporu.

Konu görüşmeye açıldı, yapılan müzakereler sonucunda İmar Komisyonu Raporu doğrultusunda oylamaya sunuldu ve işaretle yapılan oylama sonunda;

OYLAMA :

Tüm Meclis Üyeleri kabul oyu kullandı.

KARAR: Pınarlı ve Cihadiye Mahalleleri 2. Etap 1/1000 Ölçekli Uygulama İmar Planı Revizyonu,

Aksu Belediye Meclisi'nin 04.01.2019 tarih ve 16 sayılı kararı ile uygun görülmüş, Antalya Büyükşehir Belediye Meclisi'nin 10.01.2019 tarih ve 78 sayılı kararı ile onaylanmıştır. Onaylanan 1/1000 ölçekli Uygulama İmar Planı Revizyonuna askı süreci olan 25.01.2019 tarih ile 25.02.2019 tarihleri arasında yapılan itirazlardan, 6, 10 ve 11 nolu itirazların İmar Komisyonu raporunda belirtilen gerekçelerle **KABULÜNE**, 1, 2, 4, 5, 7, 36 ve 37 nolu itirazların İmar Komisyonu raporunda belirtilen gerekçelerle **KISMEN KABULÜNE**, 3, 8, 9, 12, 13, 14, 15, 16, 17, 18, 19, 20, 21, 22, 23, 24, 25, 26, 27, 28, 29, 30, 31, 32, 33, 34, 35, 38, 39, 40, 41, 42, 43, 44, 45, 46, 47, 48, 49, 50, 51, 52, 53 nolu itirazların İmar Komisyonu raporunda belirtilen gerekçelerle **REDDİNE** oy birliği ile karar verildi.

Halil ŞAHİN
Belediye Başkanı



Osman SARI
Katip Üye

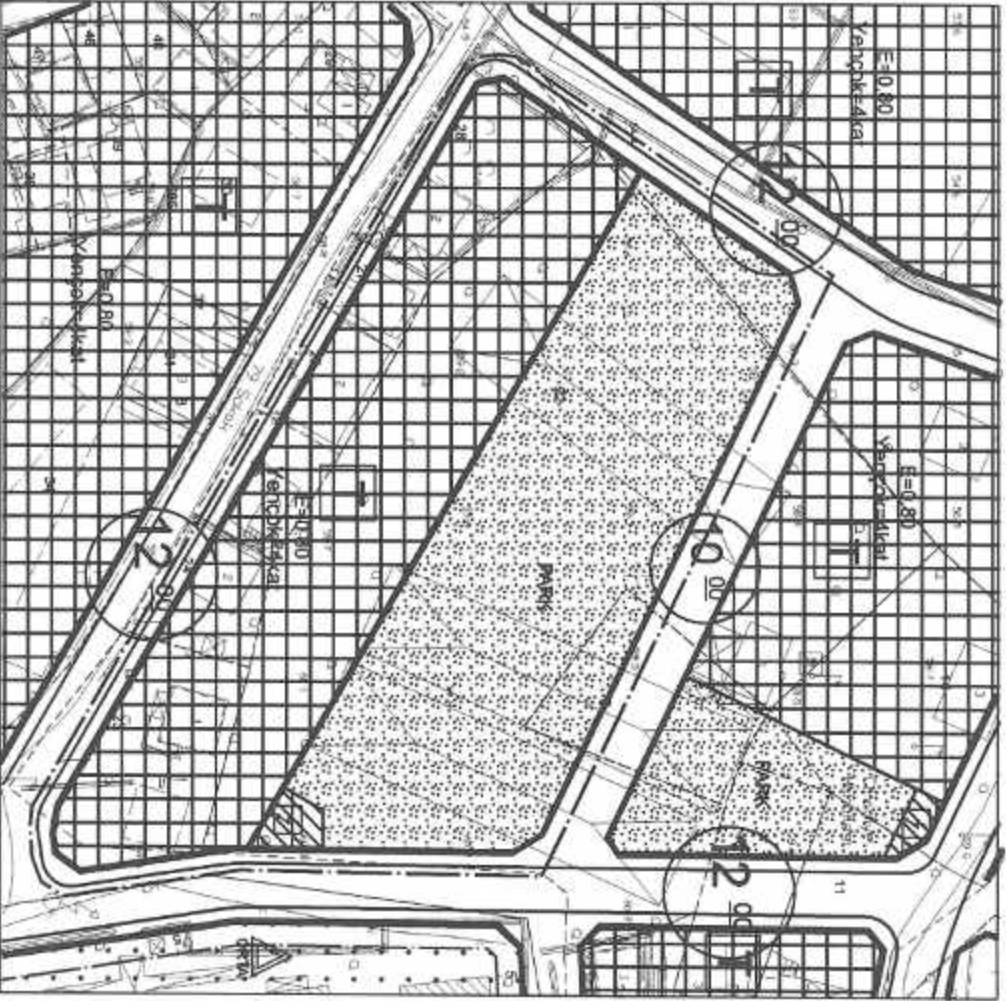


Pınar UĞUR
Katip Üye



ANTALYA (BÜYÜKŞEHİR) AKSU BELEDİYESİ
PINARLI VE ÇİHADİYE MAHALLELERİ
585 ADA 9 VE 22 PARSELLER
1/1000 ÖLÇEKLİ UYGULAMA İMAR PLANI DEĞİŞİKLİĞİ
PAFTA NO: 025-B-07-A-4-B

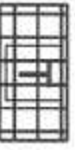
MEVCUT PLAN



GÖSTERİM



PLAN DEĞİŞİKLİĞİ ONAMA SINIRI



TİCARET ALANI



PARK

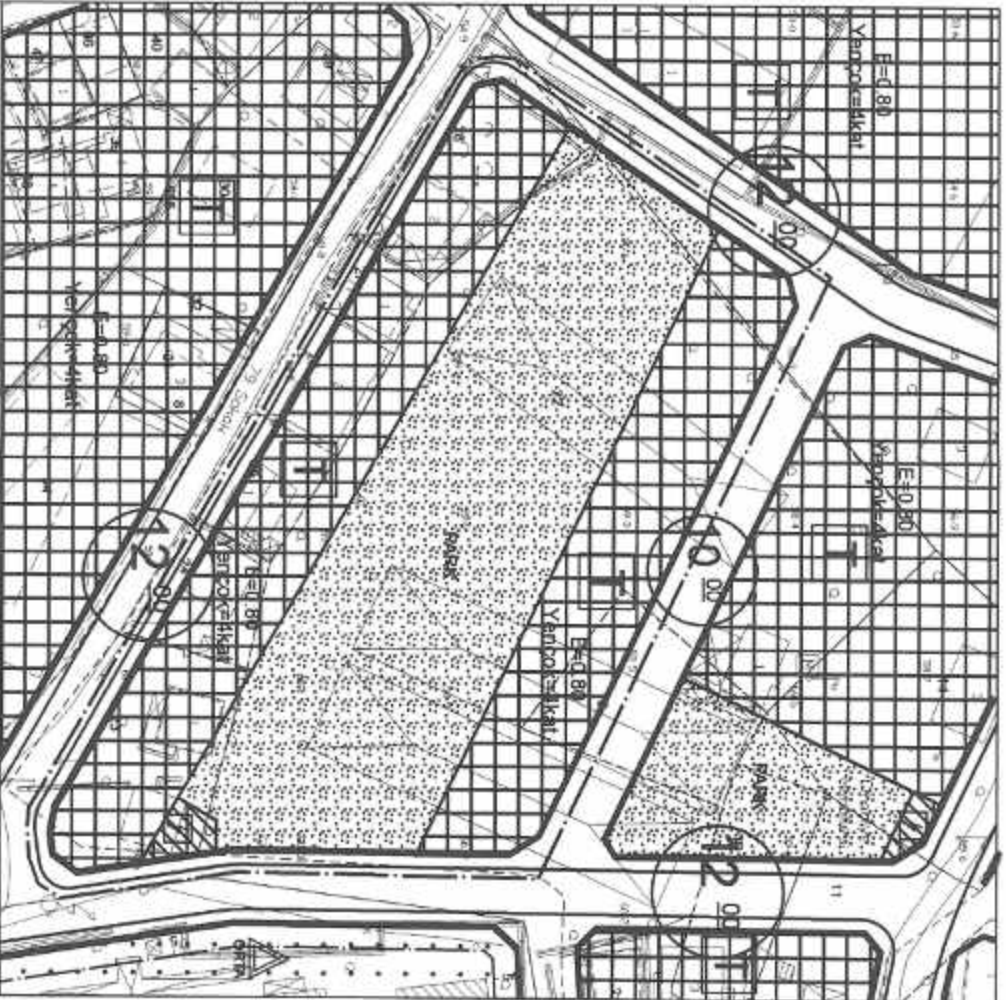


TRAFO ALANI

PLAN NOTU
-Planlama alanında Antalya Büyükşehir Belediyesi, Aksu İlçe Belediyesi, Pınarlı ve Çihadıye Mahalleleri
2 Etap 1/1000 ölçekli İlave Revizyon Uygulama İmar Planı Plan Hükümlerini Geçerlidir.

ÖLÇEK: 1/1000

ÖNERİ PLAN



GÖSTERİM



PLAN DEĞİŞİKLİĞİ ONAMA SINIRI



TİCARET ALANI



PARK



TRAFO ALANI

ANTALYA (BÜYÜKŞEHİR) AKSU BELEDİYESİ
PINARLI VE CİHADİYE MAHALLELERİ
13164 Ada 9 Parsel ve Çevresi
1/1000 ÖLÇEKLİ UYGULAMA İMAR PLANI DEĞİŞİKLİĞİ
PAFTA NO: 025-B-07-A-4-B

MEVCUT PLAN



GÖSTERİM



PLAN DEĞİŞİKLİĞİ ONAMA SINIRI



KONUT ALANI



YAYA YOLU VE BÖLGESİ

PLAN NOTU:

-Planlama alanında Antalya Büyükşehir Belediyesi, Aksu İlçe Belediyesi, Pınarlı ve Cihadîye Mahalleleri
2 Etap 1/1000 ölçekli İmar Revizyon Uygulama İmar Planı Plan Hükümleri Geçerlidir.

ÖLÇEK: 1/1000

ÖNERİ PLAN



GÖSTERİM



PLAN DEĞİŞİKLİĞİ ONAMA SINIRI



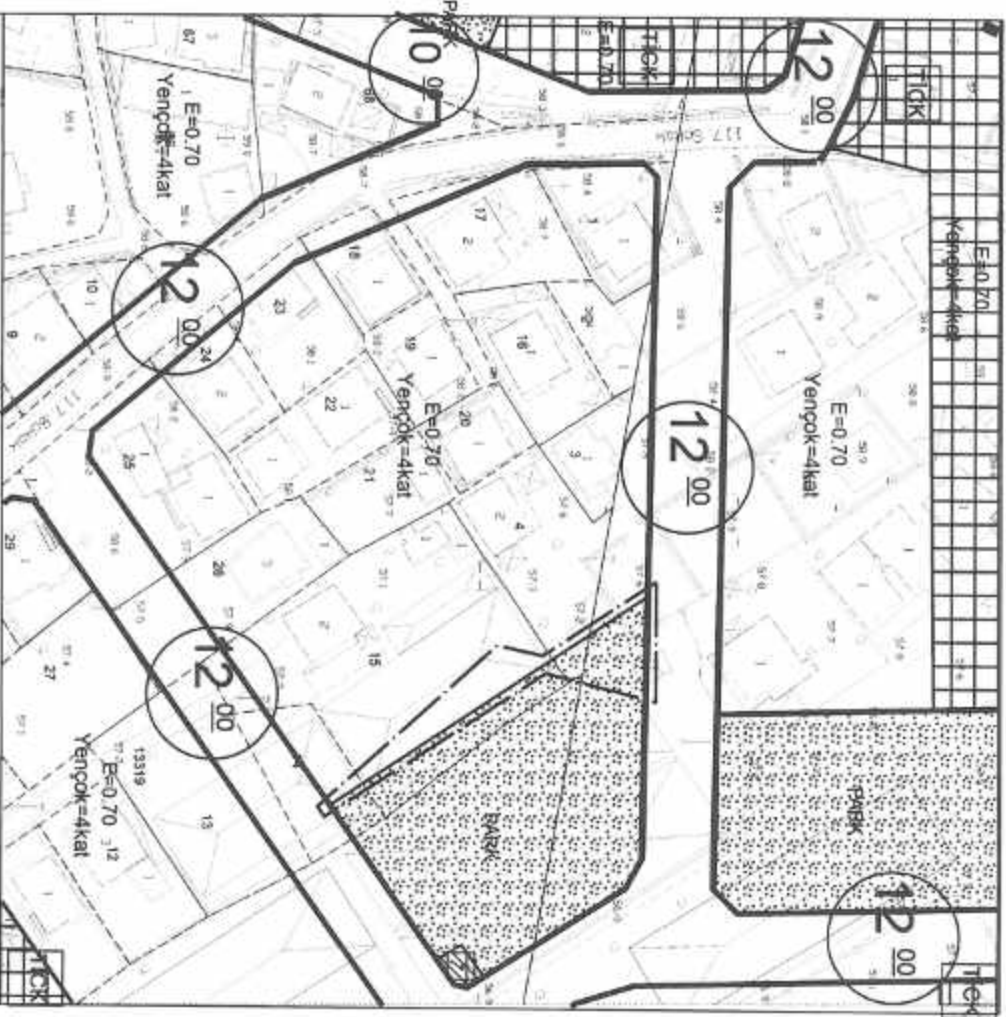
KONUT ALANI



YAYA YOLU VE BÖLGESİ

ANTALYA (BÜYÜKŞEHİR) AKSU BELEDİYESİ
PINARLI VE ÇİHADİYE MAHALLELERİ
13319 Ada 4 ve 15 Parseller
1/1000 ÖLÇEKLİ UYGULAMA İMAR PLANI DEĞİŞİKLİĞİ
PAFTA NO: 025-B-07-A-1-C

MEVCUT PLAN



GÖSTERİM

PLAN DEĞİŞİKLİĞİ ONAMA SINIRI

E=0.70
Yençok=4kat

KONUT ALANI

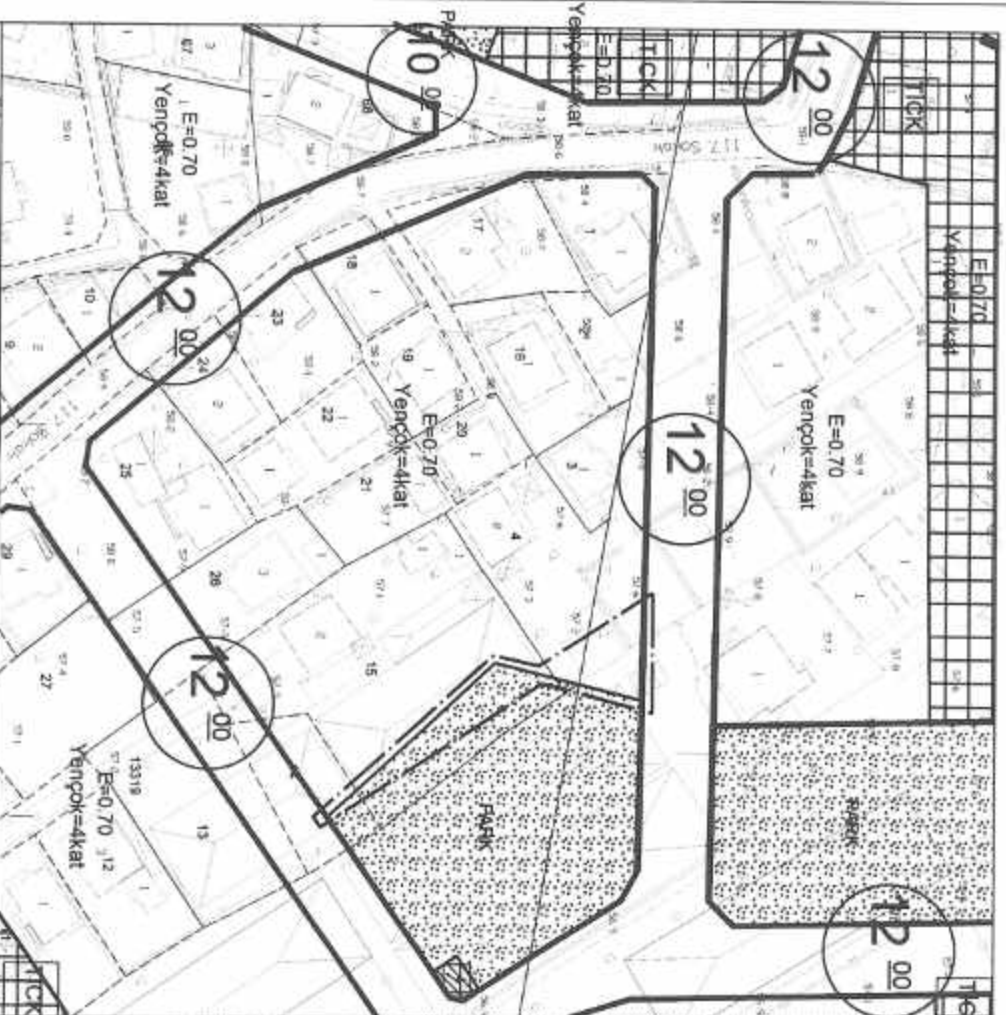
PARK

PARK

PLAN NOTU:
-Planlama alanında Antalya Büyükşehir Belediyesi, Aksu İlçe Belediyesi, Pınarlı ve Çihadıye Mahalleleri
2 Etap 1/1000 ölçekli ilave Revizyon Uygulama İmar Planı Plan Hükümlerini Geçerlidir

ÖLÇEK: 1/1000

ÖNERİ PLAN



GÖSTERİM

PLAN DEĞİŞİKLİĞİ ONAMA SINIRI

E=0.70
Yençok=4kat

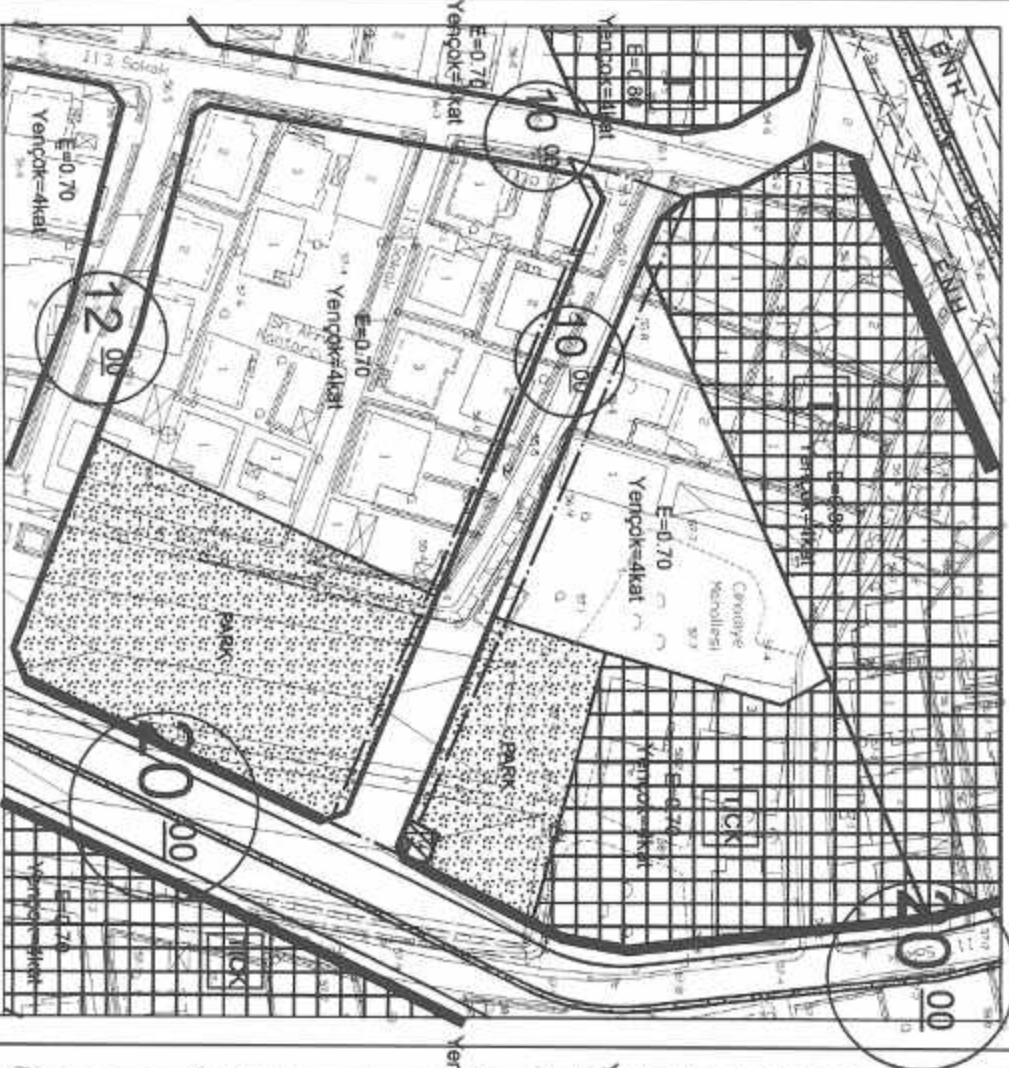
KONUT ALANI

PARK

PARK

ANTALYA (BÜYÜKŞEHİR) AKSU BELEDİYESİ
PINARLI VE ÇİHADİYE MAHALLELERİ
13223 ADA 99 PARSEL, ÇOBANLAR SOKAK
1/1000 ÖLÇEKLİ UYGULAMA İMAR PLANI DEĞİŞİKLİĞİ
PAFTA NO: 025-B-07-A-1-B, 025-B-07-A-1-C

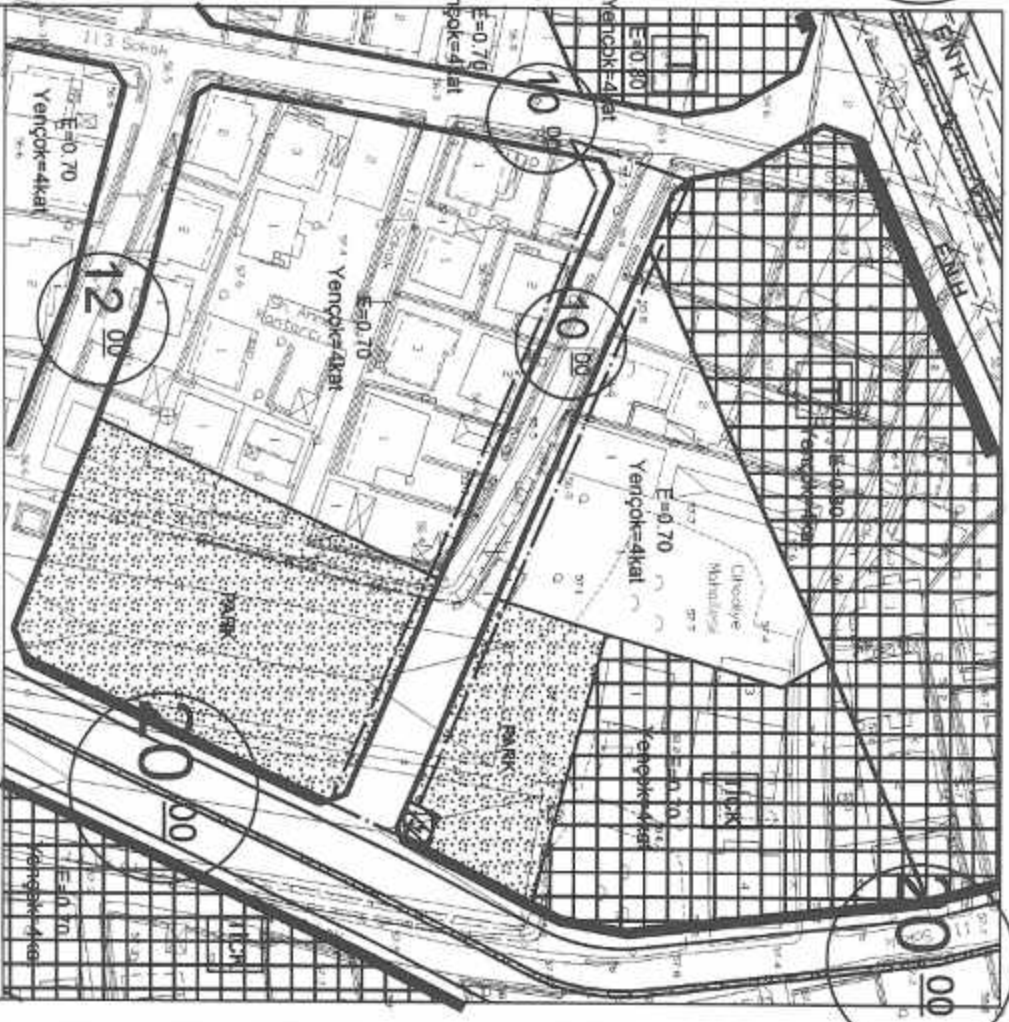
MEVCUT PLAN



PLAN NOTU
-Planın sınırlarında Antalya Büyükşehir Belediyesi, Aksu İlçe Belediyesi, Pınarlı ve Çihadîye Mahalleleri
2 Eşip 1/1000 ölçekli İlahe Revizyon Uygulama İmar Planı Plan Hükümleri Geçerlidir.

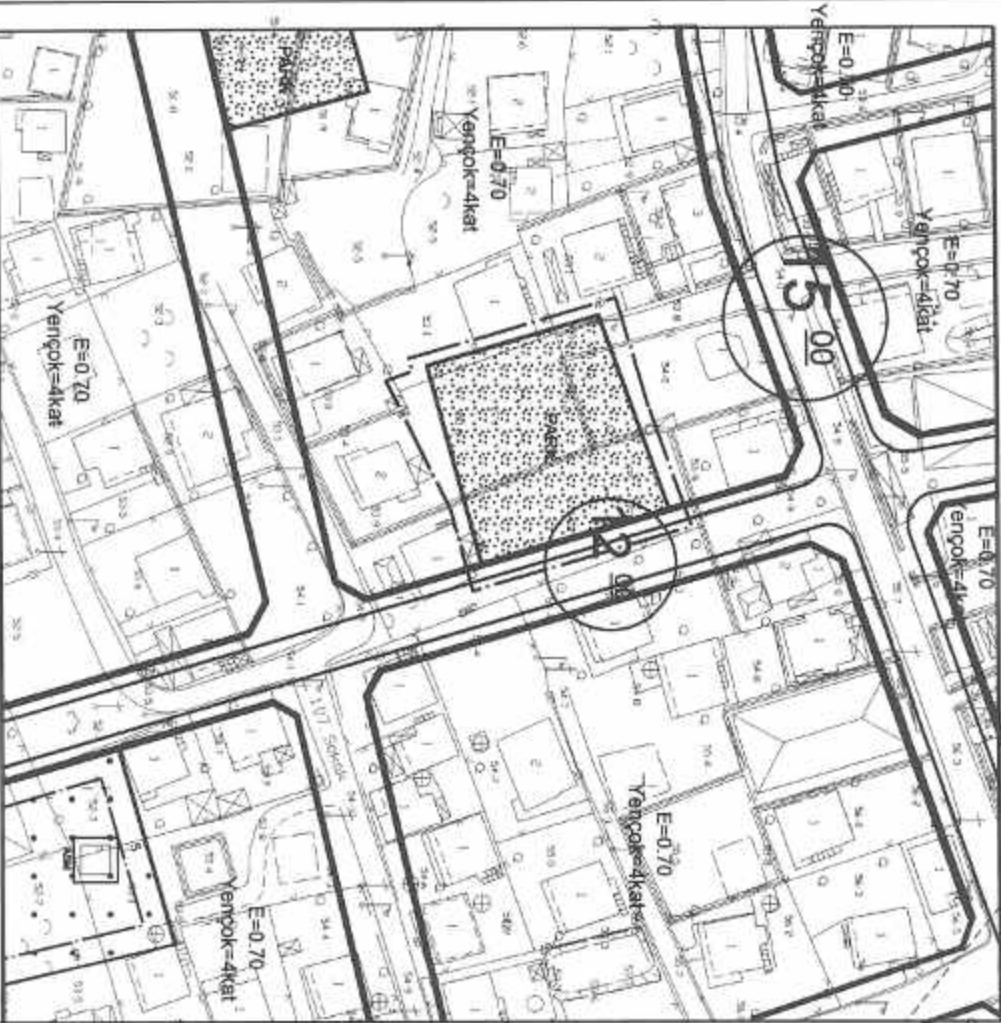
ÖLÇEK: 1/1000

ÖNERİ PLAN



ANTAL YA (BÜYÜKŞEHİR) AKSU BELEDİYESİ
PINARLI VE CİHADİYE MAHALLELERİ
13223 Ada 99 Parsel, 106. Sokak Güneyi Park Alanı
1/1000 ÖLÇEKLİ UYGULAMA İMAR PLANI DEĞİŞİKLİĞİ
PAFTA NO: 025-B-07-A-1-B

MEVCUT PLAN



GÖSTERİM

PLAN DEĞİŞİKLİĞİ ONAMA SINIRI

E=0.70
Yengök=4kat

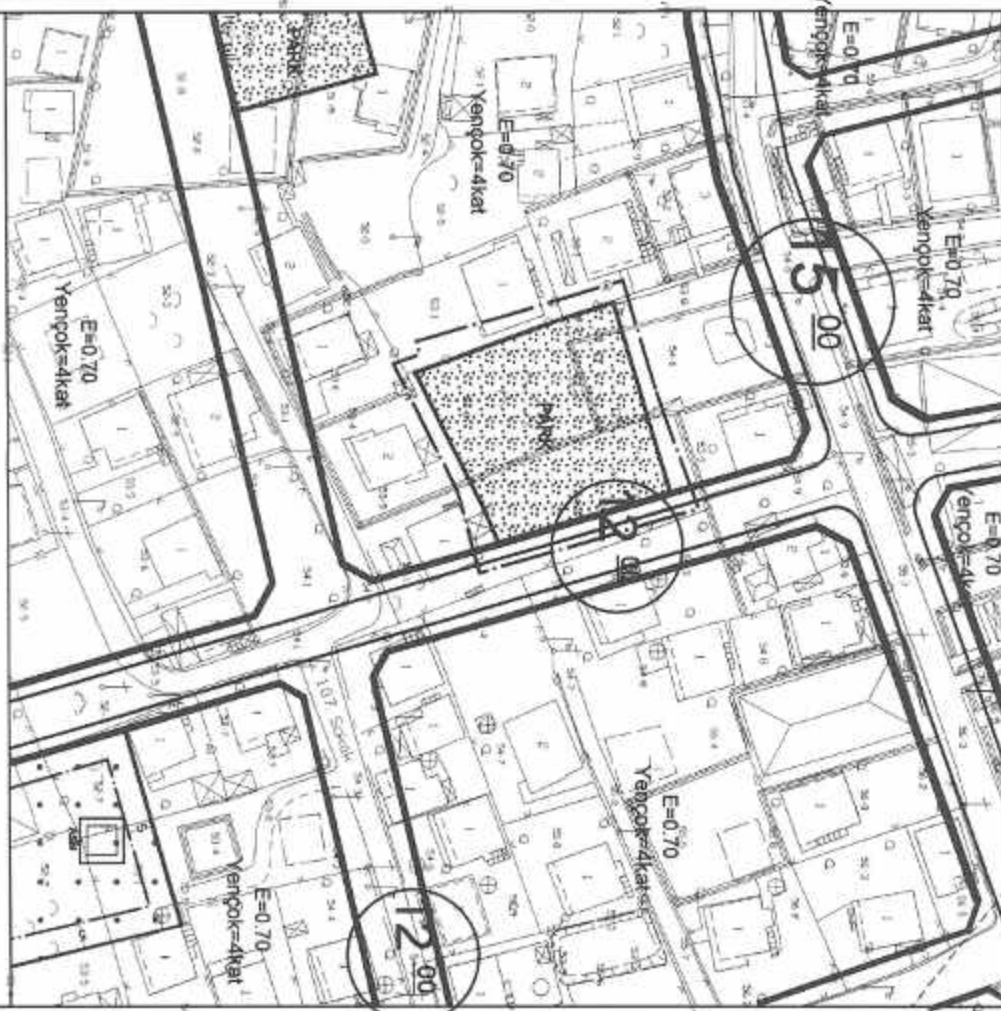
KONUT ALANI

PARK

PLAN NOTU:
-Planlama alanında Antalya Büyükşehir Belediyesi, Aksu İlçe Belediyesi, Pınarlı ve Cihadıye Mahalleleri
2 Eşap 1/1000 ölçekli İlave Renkzon Uygulama İmar Planı Plan Hükümlerini Geçerlidir.

ÖLÇEK: 1/1000

ÖNERİ PLAN



GÖSTERİM

PLAN DEĞİŞİKLİĞİ ONAMA SINIRI

E=0.70
Yengök=4kat

KONUT ALANI

PARK

ANTALYA (BÜYÜKŞEHİR) AKSU BELEDİYESİ

PINARLI VE CİHADİYE MAHALLELERİ 585 Ada 9 ve 22 Parseller

1/1000 ÖLÇEKLİ UYGULAMA İMAR PLANI DEĞİŞİKLİĞİ PLAN AÇIKLAMA RAPORU

1. PLANLAMA ALANININ TANIMI

Antalya (Büyükşehir) , Aksu Belediyesi, Pınarlı ve Cihadiye Mahalleleri 2.Etap 1/1000 Ölçekli İlave-Revizyon Uygulama İmar Planında O25-b-07-a-4-b nolu 1/1000 ölçekli Uygulama İmar Planı paftasında yer alan , Pınarlı Mahallesi, 585 ada, 9 ve 22 parselleri kapsayan plan değişikliği hazırlanmıştır.



Resim 1: Uydu Fotoğrafı

2. PLANLAMA ALANININ GEÇMİŞİ, AMAÇ KAPSAM VE GEREKÇESİ

Planlama alanı, Pınarlı Mahallesi sınırları içerisinde bulunan 585 ada 9 ve 22 parselleri kapsamaktadır.

Söz konusu alanda Antalya Büyükşehir Belediyesi Meclisi tarafından 10.01.2019 tarih ve 79 karar no ile onaylanan Pınarlı ve Cihadiye Mahalleleri 2. Etap 1/1000 Ölçekli İlave-Revizyon Uygulama İmar Planı bulunmaktadır.

Antalya Büyükşehir Belediyesi ve Aksu Belediyesince onaylı 2. Etap 1/1000 Ölçekli İlave-Revizyon Uygulama İmar Planında söz konusu alanda Park ve Ticaret Alanı ile Trafo kullanım kararı bulunmaktadır.

Planlama bölgesinde çok yoğun şekilde yapılar bulunmakla birlikte , plan değişikliğine konu 585 ada 9 ve 22 parseller üzerinde sadece bir yapı ve açık alanlar ile kısmen seralar bulunmaktadır.

Onaylı imar planında 585 ada 9 ve 22 parsellerin neredeyse tamamı üzerinde yer alan yeşil alan kararı nedeniyle , daha sonra yapılacak 3194 sayılı İmar Kanununun 18. maddesi gereği İmar Uygulaması sonrasında 9 ve 22 parsellerin imar haklarının etraftaki yoğun konutların olduğu alanlarda hisseli ve parçalı şekilde verilmesi gerekecektir.

Ancak bu durumda hem imar haklarının kaydırıldığı yerlerdeki yapı sahipleri , hem de 9 ve 22 parsel sahipleri sorunlu ve mağdur duruma düşeceklerdir.

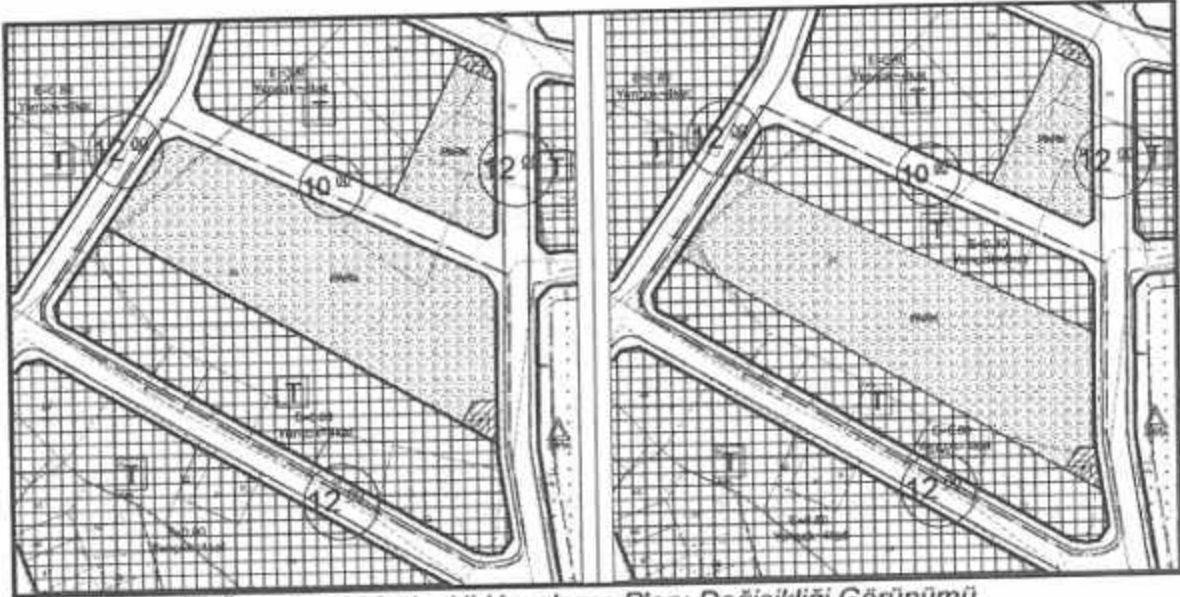
Bu nedenle 9 ve 22 parselin yer aldığı yapı adası içerisinde , Ticaret Alanı ve Yeşil Alan ile Trafo alanının büyüklüğü değişmeden yapılacak düzenleme ile hem 9 ve 22 parsel sahipleri ileride yapılacak İmar Uygulaması sonrasında da ekseriyetle kendi yerlerinden imar haklarını alabilecekler, hem de etraftaki yoğun yapı sahipleri daha az sorun yaşayacaklardır.

Yukarıda belirtilen nedenlerden dolayı 585 ada 9 ve 22 nolu parsellerde Uygulama İmar Planı Değişikliği yapılmak istenmektedir.

3. PLAN KARARLARI

Antalya ili, Aksu İlçesi, Pınarlı Mahallesi, 585 ada 9 ve 22 parseldeki değişiklik, Pınarlı ve Cihadiye Mahalleleri 2. Etap 1/1000 Ölçekli İlave-Revizyon Uygulama İmar Planında O25-b-07-a-4-b nolu imar paftasında yer alan park alanı ve ticaret alanı ile Trafo alanında yapılacak olan plan değişikliğini kapsamaktadır.

Söz konusu alanda Ticaret alanı ile Park alanı ve Trafo alanının büyüklüğü değiştirilmeden yapılacak olan düzenleme ile İmar Uygulamasında gerçekleşmesi kesin bir mağduriyet giderilmiş olacaktır.



Plan 6: Mevcut-Öneri 1/1000 ölçekli Uygulama Planı Değişikliği Görünümü

Plan Notu:

- Planlama alanında Antalya Büyükşehir Belediyesi, Aksu İlçe Belediyesi, Pınarlı ve Cihadiye Mahalleleri 2.Etap 1/1000 ölçekli İlave Revizyon Uygulama İmar Planı Plan Hükümleri Geçerlidir.

Saygılarımızla arz ederiz.

Okan ATAK
Şehir Plancısı
Ofis No: 1070

Aysegül ATAK
Şehir Plancısı
Ofis No: 1169
Yet. Belgesi (A) Gr

ANTALYA (BÜYÜKŞEHİR) AKSU BELEDİYESİ

PINARLI VE CİHADİYE MAHALLELERİ 13164 Ada 9 Parsel ve Çevresi

1/1000 ÖLÇEKLİ UYGULAMA İMAR PLANI DEĞİŞİKLİĞİ PLAN AÇIKLAMA RAPORU

1. PLANLAMA ALANININ TANIMI

Antalya (Büyükşehir) , Aksu Belediyesi, Pınarlı ve Cihadiye Mahalleleri 2.Etap 1/1000 Ölçekli İlave-Revizyon Uygulama İmar Planında O25-b-07-a-4-b nolu 1/1000 ölçekli Uygulama İmar Planı paftasında yer alan Pınarlı Mahallesi , 13164 ada 9 parsel ve çevresini kapsayan plan değişikliği hazırlanmıştır.



Resim 1: Uydu Fotoğrafı

2. PLANLAMA ALANININ GEÇMİŞİ, AMAÇ KAPSAM VE GEREKÇESİ

Planlama alanı, Pınarlı Mahallesi sınırları içerisinde bulunan 13164 ada 9 parsel ve çevresini kapsamaktadır.

Söz konusu alanda Antalya Büyükşehir Belediyesi Meclisi tarafından 10.01.2019 tarih ve 79 karar no ile onaylanan Pınarlı ve Cihadiye Mahalleleri 2. Etap 1/1000 Ölçekli İlave-Revizyon Uygulama İmar Planı bulunmaktadır.

Söz konusu Antalya Büyükşehir Belediyesi ve Aksu Belediyesince onaylı 2. Etap 1/1000 Ölçekli İlave-Revizyon Uygulama İmar Planında söz konusu alanda 10 metre genişliğinde yaya yolu bulunmaktadır.

Plan değişikliğine konu 10 metre genişliğindeki yaya yolunun batısında konut amaçlı kullanılan yapılardan bir kısmı yaya yolu kullanımında kalmaktadır. Yapılan inceleme ve değerlendirmeler

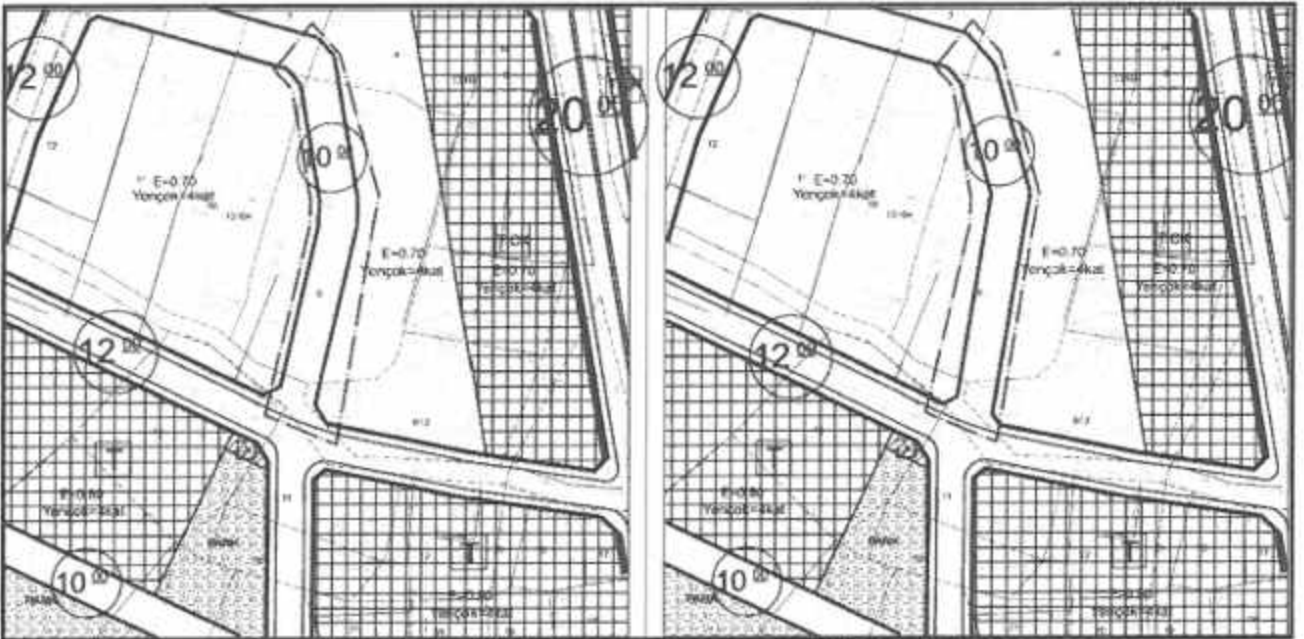
neticesinde bahse konu yaya yolunu dođu ybnde kaydırılarak s3z konusu mađduriyetin giderileceđi g3r3lmektedir.

Yukarıda belirtilen neden dolayı 13164 ada 9 parsel ve evresinde Uygulama İmar Planı Deđiřikliđi yapılmak istenmektedir.

3. PLAN KARARLARI

Antalya ili, Aksu İlesi, Pınarlı Mahallesi, 13164 ada 9 parsel ve evresi, Pınarlı ve Cihadiye Mahalleleri 2. Etap 1/1000 3lekli İlave-Revizyon Uygulama İmar Planında O25-b-07-a-4-b nolu imar paftasında yer alan 10 m geniřliđinde yaya yolunda yapılacak olan plan deđiřikliđi kapsamaktadır.

S3z konusu yaya yolunun kısmen dođu ybnde kaydırılarak yapılan d3zenleme ile s3z konusu yaya yolu kullanımında kalan konutlar iin mađduriyet giderilmiř olacaktır.



Plan 6: Mevcut-3neri 1/1000 3lekli Uygulama Planı Deđiřikliđi G3r3n3m3

Plan Notu:

- Planlama alanında Antalya B3y3křehir Belediyesi, Aksu İle Belediyesi, Pınarlı ve Cihadiye Mahalleleri 2.Etap 1/1000 3lekli İlave Revizyon Uygulama İmar Planı Plan H3k3mleri Geerlidir.

Saygılarımızla arz ederiz.

Okan ATAK
řehir Plancısı
Ada No: 1070

Ayřeg3l ATAK
řehir Plancısı
Ada No: 1169
Yet. Belgesi (A) Gr

ANTALYA (BÜYÜKŞEHİR) AKSU BELEDİYESİ

PINARLI VE CİHADİYE MAHALLELERİ 13319 Ada 4 ve 15 Parseller

1/1000 ÖLÇEKLİ UYGULAMA İMAR PLANI DEĞİŞİKLİĞİ PLAN AÇIKLAMA RAPORU

1. PLANLAMA ALANININ TANIMI

Antalya (Büyükşehir) Aksu Belediyesi, Pınarlı ve Cihadiye Mahalleleri 2.Etap 1/1000 Ölçekli İlave-Revizyon Uygulama İmar Planında O25-b-07-a-1-c nolu 1/1000 ölçekli Uygulama İmar Planı paftasında yer alan , Pınarlı Mahallesi, 13319 ada, 4 ve 15 parselleri kapsayan plan değişikliği hazırlanmıştır.



Resim 1: Uydu Fotoğrafi

2. PLANLAMA ALANININ GEÇMİŞİ, AMAÇ KAPSAM VE GEREKÇESİ

Planlama alanı, Pınarlı Mahallesi sınırları içerisinde bulunan 13319 ada 4 ve 15 parselleri kapsamaktadır.

Söz konusu alanda Antalya Büyükşehir Belediyesi Meclisi tarafından 10.01.2019 tarih ve 79 karar no ile onaylanan Pınarlı ve Cihadiye Mahalleleri 2. Etap 1/1000 Ölçekli İlave-Revizyon Uygulama İmar Planı bulunmaktadır.

Antalya Büyükşehir Belediyesi ve Aksu Belediyesince onaylı 2. Etap 1/1000 Ölçekli İlave-Revizyon Uygulama İmar Planında söz konusu alanda Park ve Konut Alanı kullanım kararı bulunmaktadır.

Plan değişikliğine konu 13319 ada 4 nolu parselde bulunan konut kullanımlı yapının bir kısmı imar planında park alanı olarak plan kararı bulunan alanda kalmaktadır. Yapılan incelemeler ve değerlendirmeler neticesinde 13319 ada 4 nolu parselin güneyinde park alanı için uygun alan

bulunması sebebiyle park alanında düzenleme yapılması ile mağduriyetin giderileceği görülmektedir.

Yukarıda belirtilen neden dolayı 13319 ada 4 ve 15 nolu parsellerde Uygulama İmar Planı Değişikliği yapılmak istenmektedir.

3. PLAN KARARLARI

Antalya ili, Aksu İlçesi, Pınarlı Mahallesi, 13319 ada 4 ve 15 parseldeki değişiklik, Pınarlı ve Cihadiye Mahalleleri 2. Etap 1/1000 Ölçekli İlave-Revizyon Uygulama İmar Planında O25-b-07-a-1-c nolu imar paftasında yer alan park alanında ve konut alanında yapılacak olan plan değişikliğini kapsamaktadır.

Söz konusu Park alanında yapılacak olan düzenleme ile söz konusu park ve konut alanının büyüklüğü değişmeden konut kullanımlı yapı için mağduriyet giderilmiş olacaktır.



Plan 6: Mevcut-Öneri 1/1000 ölçekli Uygulama Planı Değişikliği Görünümü

Plan Notu:

- Planlama alanında Antalya Büyükşehir Belediyesi, Aksu İlçe Belediyesi, Pınarlı ve Cihadiye Mahalleleri 2.Etap 1/1000 ölçekli İlave Revizyon Uygulama İmar Planı Plan Hükümleri Geçerlidir.

Saygılarımızla arz ederiz.

Okan ATAK
Şehir Plancısı
Oda No: 1070

Ayşegül ATAK
Şehir Plancısı
Oda No: 1169
Yet. Belgesi (A) Gr

ANTALYA (BÜYÜKŞEHİR) AKSU BELEDİYESİ

PINARLI VE CİHADİYE MAHALLELERİ
13223 ADA 99 PARSEL , ÇOBANLAR SOKAK

1/1000 ÖLÇEKLİ UYGULAMA İMAR PLANI DEĞİŞİKLİĞİ PLAN AÇIKLAMA RAPORU

1. PLANLAMA ALANININ TANIMI

Antalya (Büyükşehir) Aksu Belediyesi, Pınarlı ve Cihadiye Mahalleleri 2.Etap 1/1000 Ölçekli İlave-Revizyon Uygulama İmar Planında O25-b-07-a-1-b ve O25-b-07-a-1-c nolu 1/1000 ölçekli Uygulama İmar Planı paftasında yer alan , 13223 da 99 parsel içerisinde kalan Çobanlar Sokağın bir kısmını kapsayan plan değişikliği hazırlanmıştır.



Resim 1: Uydu Fotoğrafi

2. PLANLAMA ALANININ GEÇMİŞİ, AMAÇ KAPSAM VE GEREKÇESİ

Planlama alanı, Pınarlı Mahallesi sınırları içerisinde bulunan Çobanlar Sokağın bir kısmını kapsamaktadır.

Planlama alanının bulunduğu bölgede Antalya Büyükşehir Belediyesi Meclisi tarafından 10.01.2019 tarih ve 79 karar no ile onaylanan Pınarlı ve Cihadiye Mahalleleri 2. Etap 1/1000 Ölçekli İlave-Revizyon Uygulama İmar Planı bulunmaktadır.

Söz konusu Antalya Büyükşehir Belediyesi ve Aksu Belediyesince onaylı 2. Etap 1/1000 Ölçekli İlave-Revizyon Uygulama İmar Planında söz konusu alanda 10 metre genişliğinde yaya yolu bulunmaktadır.

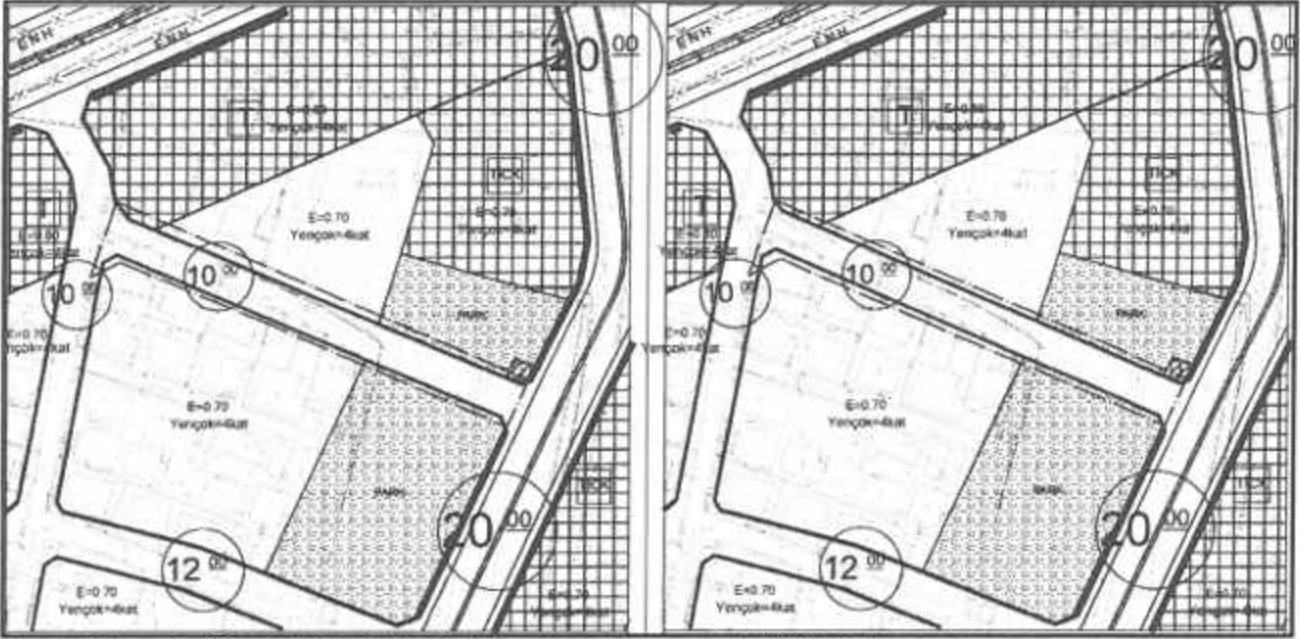
Plan değişikliğine konu 10 metre genişliğindeki yaya yolunun güneyindeki konut amaçlı kullanılan yapılardan bir kısmı yaya yolu kullanımında kalmaktadır. Yapılan inceleme ve değerlendirmeler neticesinde bahse konu yaya yolunun doğu köşesi sabit tutularak Batı köşesi kuzeye doğru kaydırılarak söz konusu mağduriyetin giderileceği görülmektedir.

Yukarıda belirtilen nedenlerden dolayı Çobanlar sokağın bir kısmında Uygulama İmar Planı değişikliği yapılmak istenmektedir.

3. PLAN KARARLARI

Antalya ili, Aksu İlçesi, Pınarlı Mahallesi, 13223 ada 99 parsel içerisinde kalan Çoban Sokaktaki Pınarlı ve Cihadiye Mahalleleri 2. Etap 1/1000 Ölçekli İlave-Revizyon Uygulama İmar Planında O25-b-07-a-1-b ve O25-b-07-a-1-c nolu imar paftalarına giren 10 m genişliğinde yaya yolunda yapılacak olan plan değişikliği kapsamaktadır.

Söz konusu yaya yolunun doğu köşesi sabit tutularak batı köşesi yapıların mevcudiyetini koruyacak kadar kuzeye doğru kaydırılmıştır. Yapılan düzenleme ile söz konusu yaya yolu kullanımında kalan konutlar için mağduriyet giderilmiş olacaktır.



Plan 6: Mevcut-Öneri 1/1000 ölçekli Uygulama Planı Değişikliği Görünümü

Plan Notu:

- Planlama alanında Antalya Büyükşehir Belediyesi, Aksu İlçe Belediyesi, Pınarlı ve Cihadiye Mahalleleri 2.Etap 1/1000 ölçekli İlave Revizyon Uygulama İmar Planı Plan Hükümleri Geçerlidir.

Saygılarımızla arz ederiz.

Okan ATAK
Şehir Plancısı
Oda No: 1070

Ayşegül ATAK
Şehir Plancısı
Oda No: 1169
Yet. Belgesi (A) Gr

ANTALYA (BÜYÜKŞEHİR) AKSU BELEDİYESİ
PINARLI VE CİHADİYE MAHALLELERİ
13223 ADA 99 PARSEL, 106. SOKAK GÜNEYİ PARK ALANI
1/1000 ÖLÇEKLİ UYGULAMA İMAR PLANI DEĞİŞİKLİĞİ
PLAN AÇIKLAMA RAPORU

1. PLANLAMA ALANININ TANIMI

Antalya (Büyükşehir) Aksu Belediyesi, Pınarlı Mahallesi, 13223 Ada 99 Parsel, 106. Sokak Güneyi Park Alanı, Pınarlı ve Cihadiye Mahalleleri 2.Etap 1/1000 Ölçekli İlave-Revizyon Uygulama İmar Planında O25-b-07-a-1-b nolu 1/1000 ölçekli Uygulama İmar Planı paftasında yer almaktadır.



Resim 1: Uydu Fotoğrafı

2. PLANLAMA ALANININ GEÇMİŞİ, AMAÇ KAPSAM VE GEREKÇESİ

Planlama alanı, Pınarlı Mahallesi sınırları içerisinde bulunan 13223 Ada 99 Parsel, 106. Sokak Güneyi Park Alanını kapsamaktadır.

Söz konusu alanda Antalya Büyükşehir Belediyesi Meclisi tarafından 10.01.2019 tarih ve 79 karar no ile onaylanan Pınarlı ve Cihadiye Mahalleleri 2. Etap 1/1000 Ölçekli İlave-Revizyon Uygulama İmar Planı bulunmaktadır.

Antalya Büyükşehir Belediyesi ve Aksu Belediyesince onaylı 2. Etap 1/1000 Ölçekli İlave-Revizyon Uygulama İmar Planında söz konusu alanda Park ve Konut Alanı kullanım kararı bulunmaktadır.

Plan değişikliğine konu 13223 Ada 99 Parsel, 106. Sokak Güneyi Park Alanı çevresinde bulunan konut kullanımlı yapıların bir kısmı imar planlarında park alanına sınır oldukları mevcut yapının girişlerinin park olarak planlandığı yapılan incelemeler ve değerlendirmeler neticesinde görülmüştür.

Söz konusu konutların mevcut halleri ile servislerinin sağlanacağı giriş çıkış için kullandıkları yolun park alanı kullanımından çıkartılarak konut alanı içerisine dâhil edilmesiyle mevcut yapıya ulaşımda sorunlar yaşanmayacaktır.

Plan değişikliğine konu alanda imar uygulaması yapılıncaya kadar ve arsa sahipleri imar planına göre yapı inşa edilinceye kadar mevcut yapı bu şekilde mevcudiyetini koruyacaktır.

Yukarıda belirtilen nedenden dolayı 13223 Ada 99 Parsel, 106. Sokak Güneyi Park Alanında Uygulama İmar Planı Değişikliği yapılmak istenmektedir.

3. PLAN KARARLARI

Antalya ili, Aksu İlçesi, Pınarlı Mahallesi, 13223 Ada 99 Parsel, 106. Sokak güneyinde yer alan, Pınarlı ve Cihadiye Mahalleleri 2. Etap 1/1000 Ölçekli İlave-Revizyon Uygulama İmar Planında O25-b-07-a-1-b nolu imar paftasında yer alan park alanında ve konut alanında yapılacak olan plan değişikliğini kapsamaktadır.

Söz konusu Park alanında yapılan düzenleme ile park alanında , park alanı büyüklüğü değiştirmeden konut kullanımlı yapı için mağduriyet giderilmiş olacaktır.



Plan 6: Mevcut-Öneri 1/1000 ölçekli Uygulama Planı Değişikliği Görünümü

Plan Notu:

- Planlama alanında Antalya Büyükşehir Belediyesi, Aksu İlçe Belediyesi, Pınarlı ve Cihadiye Mahalleleri 2.Etap 1/1000 ölçekli İlave Revizyon Uygulama İmar Planı Plan Hükümleri Geçerlidir.

Saygılarımızla arz ederiz.

Okan ATAK
Şehir Plancısı
Oda No: 1070

Ayşegül ATAK
Şehir Plancısı
Oda No: 1169
Yet. Belgesi (A) Gr

AKSU BELEDİYESİ
İMAR VE ŞEHİRCİLİK MÜDÜRLÜĞÜ

Aksu ilçesi Pınarlı Mahallesi Kıraç Sokak Mevkinde 1998 yılından beri oturduğumuz Evimiz ve Seramız bulunmaktadır. Bu serayla 21 yıldır evimizi geçindirmekteyiz. Söz konusu serayla ilgili İmar affından faydalanmak için Yapı Kayıt Belgesi başvurusu yaptığımda seramızın okul alanı olarak görünmesi sebebiyle başvuru yapamamaktayım. Seramızla ilgili Belediye vergilerimi, Su ve Elektrik Faturalarımı yıllardır ödemekteyim. Söz konusu planın mevcut haliyle kesinleşmesi halinde 21 yıldır kullanıcı olduğumuz ve halen evimiz geçimini sağladığımız seramızı kaybedeceğiz. Büyük bir maliyetle kurduğumuz ve halen geçimimizi sağladığımız seramızın yerinin kamu alanı(okul alanı) olarak değil; ticari, konut veya tarım alanı olarak planlanması halinde Milli Emlak'tan Satın Alma imkanımız olacaktır. Bu nedenle söz konusu okul yerinin mevcut yerinin batı kısmındaki boş alana ya da yakın bölgelerdeki boş alana planlanması halinde hiç kimse mağdur olmayacaktır.

Mevcut planın değişmemesi halinde kamu alanı olarak geçen yerimizin başka yere kaydırma yapıp yapılamayacağını ve mağduriyetimizin ne şekilde çözüleceğinin cevabını tarafımıza bildirilmesini rica ederim.

Gereğini arz ederim.04/02/2019

Ev komisyon
Sorumlu
alacaktır.

Ad Soyad: Nejmiye TALAY

T.C. Kimlik No:17764449372

Adres: Pınarlı Mah. 104 sok. girişi Kıraç sok. no:4 Aksu/ANTALYA

İletişim:(0)544 682 99 66

Mail:havvanur.talay@gmail.com

HAZİRAN GÖRÜŞME-G
3. TATIL
3. OKUL
1. GÜZEL
1. GELİR
1. BAĞAÇ

ANTALYA AKSU BELEDİYESİ	
İMAR VE ŞEHİRCİLİK MÜDÜRLÜĞÜ	
KAYIT TARİHİ	04.02.2019
SAAT	
HAVALE	1252-177

GÖN : NEJMIYE TALAY
04-02-2019 -

KUR.NO : 04-02-2019 09:34 / 2019-1252

KYT.NO : 183425 - Ref.No:227710 - Genel No:422826

HAVALE

Plan ve Proje Müdürlüğü





calle

572000

TCS

TCS

TCS

TCS

ANTALYA AKSU BELEDİYESİ	
Plan ve Proje Müdürlüğü	
KAYIT TARİHİ	12.02.2019
SAAT	
HAVALE	1592-265

GÖN : ZEKİYE AĞI
12-02-2019 -
KUR NO : 12-02-2019 11:51 / 2019-1592
KYT NO : 183766 - Ref.No:228171 - Genel No:424298
HAVALE
Plan ve Proje Müdürlüğü



Ev yolda
Zalmıyon

AKSU BELEDİYE BAŞKANLIĞI
Plan ve Proje Müdürlüğüne
ANTALYA

2019 yılında hazırlanmış ve askıda olan yeni imar planında, önceki yılların planında olmayan yeni yollara yer verilmiştir. 1/5000 ölçekli Nazım İmar planında düzenlenmiş yollar ile tarafımızca düzenlenmiş 1/1000 ölçekli İmar planı arasında yollar (ara yollar) açısından farklar bulunmaktadır. ve yeni eklenen ara yollar bir çok vatandaşın evelinde mağduriyet yaratmaktadır.

Sahip olduğum Antalya, Aksu İkesi Cihadiye Mah. 113 Sokak No 7 adresindeki evimde, yeni planda hem 113. sokak hem de 114. sokak genişletilmesi nedeniyle evim yıkım alanına girmiştir. İki sokak genişletilmesi için diğer arsa sahiplerine oranla, en çok arsa ve evim dahil benim arazimden alınmaktadır.

Bu yeni açılması planlanan 113. ve 114. sokak genişletilmesinin iptalini ve resmi yollardan bana konu hakkında bilgilendirilme yapılmasını talep ediyorum

Çerçevesinin yapılmasını arz ederim.

12.02.2019

Zekiye AĞI

(Merhum
Esi: Abdülkadir AĞI)

(Handwritten signature)

EK: Nüfus cüzdanı fotokopisi

F. NUR CALAN 6
B. OKUŞ
E. ARAS
M. GÜSAL
M. ÇETİN
S. RACAL } B

0506 163 3055
Cihadiye Mah. 113 Sok. No 7-9
Pınarlı AKSUN - ANTALYA

AKSU BELEDİYE BAŞKANLIĞINA -

Aksu ilçesine bağlı pınarlı Mahallesiinde
ikamet etmekteyim. (Ova Sk. No-23.)

Yeni yol planlamasında evin bir kösesinin yola
gideceği görülmektedir. Evin zarar görmemesi için
yeni yol planının tekrar gözden geçirilmesini -

Arz ve talep ediyorum -

Şikayet dileksem bundan ibaretti -

Tel. ~~0543~~

0543 287 4092

Saygılarımla

Cuma Demir

TCN=156 20974846

-Tarih -
11.02.2019

Bir kısmı yolda
salgın

ANTALYA AKSU BELEDİYESİ	
Plan ve Proje Müdürlüğü	
KAYIT TARİHİ	12.02.2019
SARIT	
HAVALE	1599-247

F. UZ GALKAN-6
B. OKUL
E. ARAS
M. ULKAL
M. ÇETİN
S. BAĞAK

GÖN. : CUMA DEMİR
11-02-2019 -

KUR NO : 12-02-2019 12:08 / 2019-1599

KYT NO : 183773 - Ref.No:228179 - Genel No:424308

HAVALE

Plan ve Proje Müdürlüğü



AKSU BELEDİYE BAŞKANLIĞINA

Pınarlı 108 Sokak 13223 ada 99 parseldeki yerim yapılan planda sağlık ocağı yeri olarak ayrılmıştır. Evimin geçimini arsam içerisinde bulunan seracılık yaparak sağlamaktayım. Yapılan Plana itiraz ediyorum.

Gereğinin yapılmasını arz ederim.

12.02.2019.

Erdal GÖNÜL



GÖN. : ERDAL GÖNÜL
12-02-2019 -

KUR.NO : 12-02-2019 12:04 / 2019-1597

KYT.NO : 183771 - Ref.No:228177 - Genel No:424304

HAVALE

Plan ve Proje Müdürlüğü

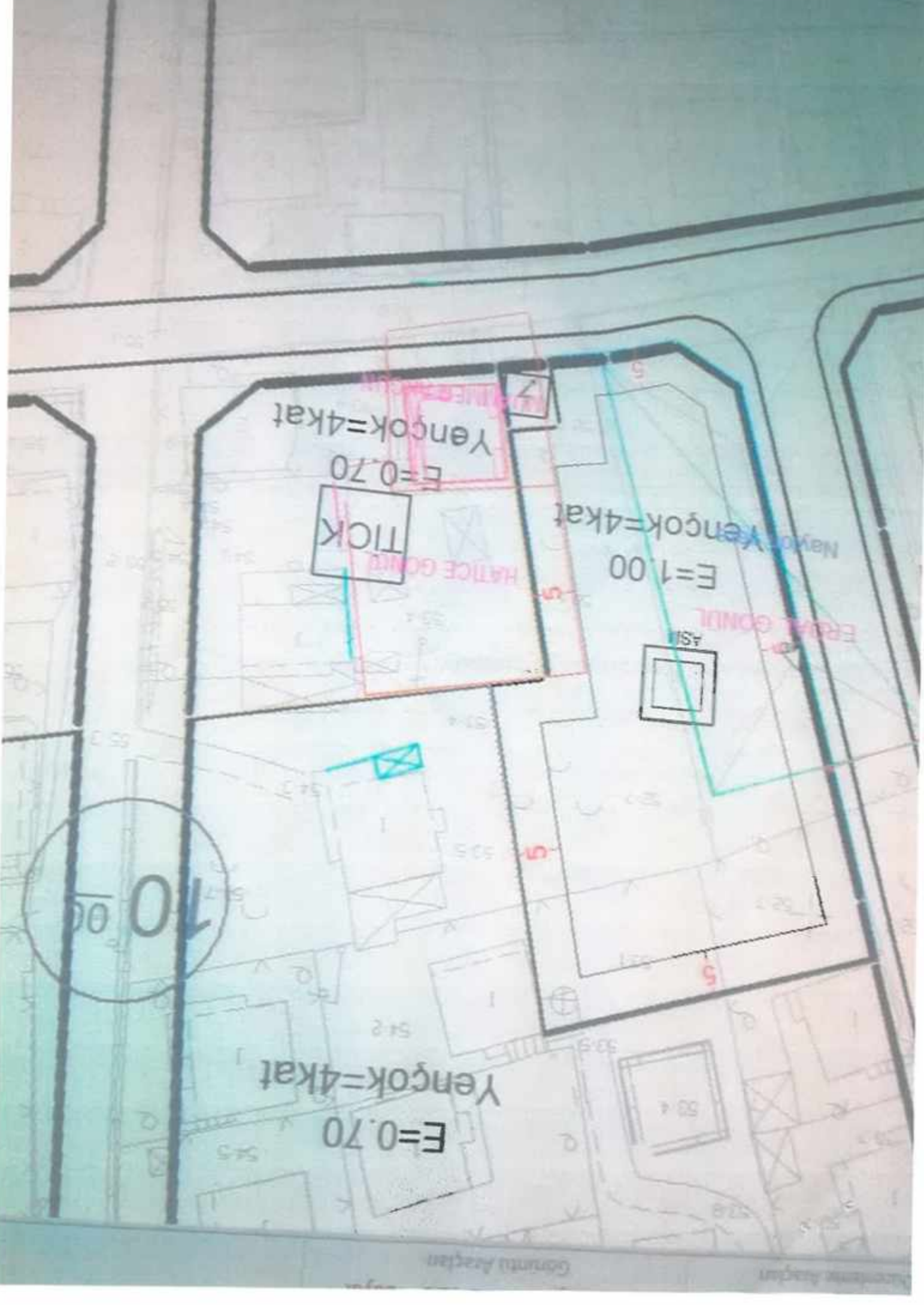
ANTALYA AKSU BELEDİYESİ	
Plan ve Proje Müdürlüğü	
KAYIT TARİHİ	12.02.2019
SAAT	
HAVALE	1597-246

F. NUR ÇALTAN-6

B. OKCU
E. İ. ARAS
M. ÖZSAL
M. ÇETİN
S. BACAK

B





Yengok=4kat

E=0.70

TICK

HATICE GONULU

Yengok=4kat

E=1.00

ERBAI GONULU

ASLI

10.00

Yengok=4kat

E=0.70

Gonulu Asistan

Yengok Asistan

AKSU BELEDİYE BAŞKANLIĞINA

2019 yılında hazırlanmış olan yeni imar planında yolların genişletilmesi Pınarlı halkı olarak ihtiyaçlarımızdan birisidir. Fakat daha önceki yılların planlarında olmayan yeni yollar 2019 yılının imar planında yer verilmiştir.

Bu yeni yol benim ve komşularımın evlerinde mağduriyet yaratmaktadır. Bu açılmayı planlanan aşağıdaki resimde yer verilmiş yeni plandaki yolun iptalini ve resmi yollardan bana bu konu hakkında bilgilendirme yapılmasını talep ediyorum.

Gereğinin yapılmasını arz ederim.

Adres : Cihadiye mah. 113 sok. No:24 AKSU/ANTALYA
Tel :0536 369 47 60

Ev yolda
kalıyor

403369

GÖN. : EYÜB AVCI

KUR.NO : 07-02-2019 15:30 / 2019-1427

KYT.NO : 183800 - Ref.No:227852 - Genel No:423567

HAVALE

Plan ve Proje Müdürlüğü

İmza
Eyüb AVCI



AKSU BELEDİYE BAŞKANLIĞINA

2019 yılında hazırlanmış olan yeni imar planında yolların genişletilmesi Pınarlı halkı olarak ihtiyaçlarımızdan birisidir. Fakat daha önceki yılların planlarında olmayan yeni yollar 2019 yılının imar planında yer verilmiştir.

Bu yeni yol benim ve komşularımın evlerinde mağduriyet yaratmaktadır. Bu açılmayı planlanan aşağıdaki resimde yer verilmiş yeni plandaki yolun iptalini ve resmi yollardan bana bu konu hakkında bilgilendirme yapılmasını talep ediyorum.

Gereğinin yapılmasını arz ederim.

Adres : Cihadiye mah. 113 sok. No:24 AKSU/ANTALYA
Tel : ~~0536 369 47 60~~

0531 956 86 25

İmza

~~RESUL KARABOYL~~

Resul Karaboyun
[Handwritten Signature]

0409 27715106

*Ev yoldan
Saldırım*

GÖN. : RESUL KARABOYL

KUR.NO : 07-02-2019 15:29 / 2019-1426

KYT.NO : 183589 - Ref.No:227951 - Genel No:423566

HAVALE

Plan ve Proje Müdürlüğü



AKSU BELEDİYE BAŞKANLIĞINA

Belediyenizce yapılarak askıya çıkarılan Pınarlı Cihadiye 1/1000 ölçekli imar planına itiraz ediyorum. Plan dahilindeki 13234 ada 17 parsel üzerinde dükkanlarım vardır. Dükkanlarımın yol zayıtatının azaltılması hususunu arz eder sonucundan tarafıma bilgi verilmesini arz ve talep ederim.

Ahmet METİN
16171504544



ADRES :

Pınarlı Mah. 102 Sk. No: 6 Aksu ANTALYA

Tel: 0 532 491 44 54

E K İ :

Harita

Fotoğraf

Tapu Fotokopisi

GÖN. : AHMET METİN

KUR.NO : 07-02-2019 16:30 / 2019-1447
KYT.NO : 183620 - Ref.No:227876 - Genel No:423603

HAVALE

Plan ve Proje Müdürlüğü

ANTALYA AKSU BELEDİYESİ	
Plan ve Proje Müdürlüğü	
KAYIT TARİHİ	11.02.2019
SAAT	
HAVALE	1447-222



F. WUR GALKAN - G

B. OKUL
E. ARATS
M. ÇUVAL
M. GETİN
S. BACAK

B

1

15 kat

3

16

TCK

9

47

18 Yeriçuk=4kat

17

YOL

?

YOL

9

12

11

10

AKSU BELEDİYE BAŞKANLIĞINA

Belediyenizce yapılarak askıya çıkarılan Pınarlı Cihadiye 1/1000 ölçekli imar planına itiraz ediyorum. Plan dahilindeki 13234 ada 18 parsel üzerinde 1989 yılında yaptığım 2 katlı evim vardır. Evimin karşısı boş arazidir. Gerekli çalışmanın yapılarak yolun yeterince kaydırılması mümkün olduğu kadar evimin kurtarılmasını sonucundan tarafıma bilgi verilmesini arz ve talep ederim.

Evim yolda
kaldırılmaktadır.

Yasemin METİN
16027509358

Yasemin

ADRES :

Pınarlı Mah. 102 Sk. No: 6 Aksu ANTALYA

Tel: 0 532 491 44 54

E K İ :

Harita

Abone

Ev Fotoğrafı

Tapu Fotokopisi

GÖN. : YASEMİN METİN

KUR.NO : 07-02-2019 16:31 / 2019-1448

KYT.NO : 183621 - Ref.No:227977 - Genel No:423604

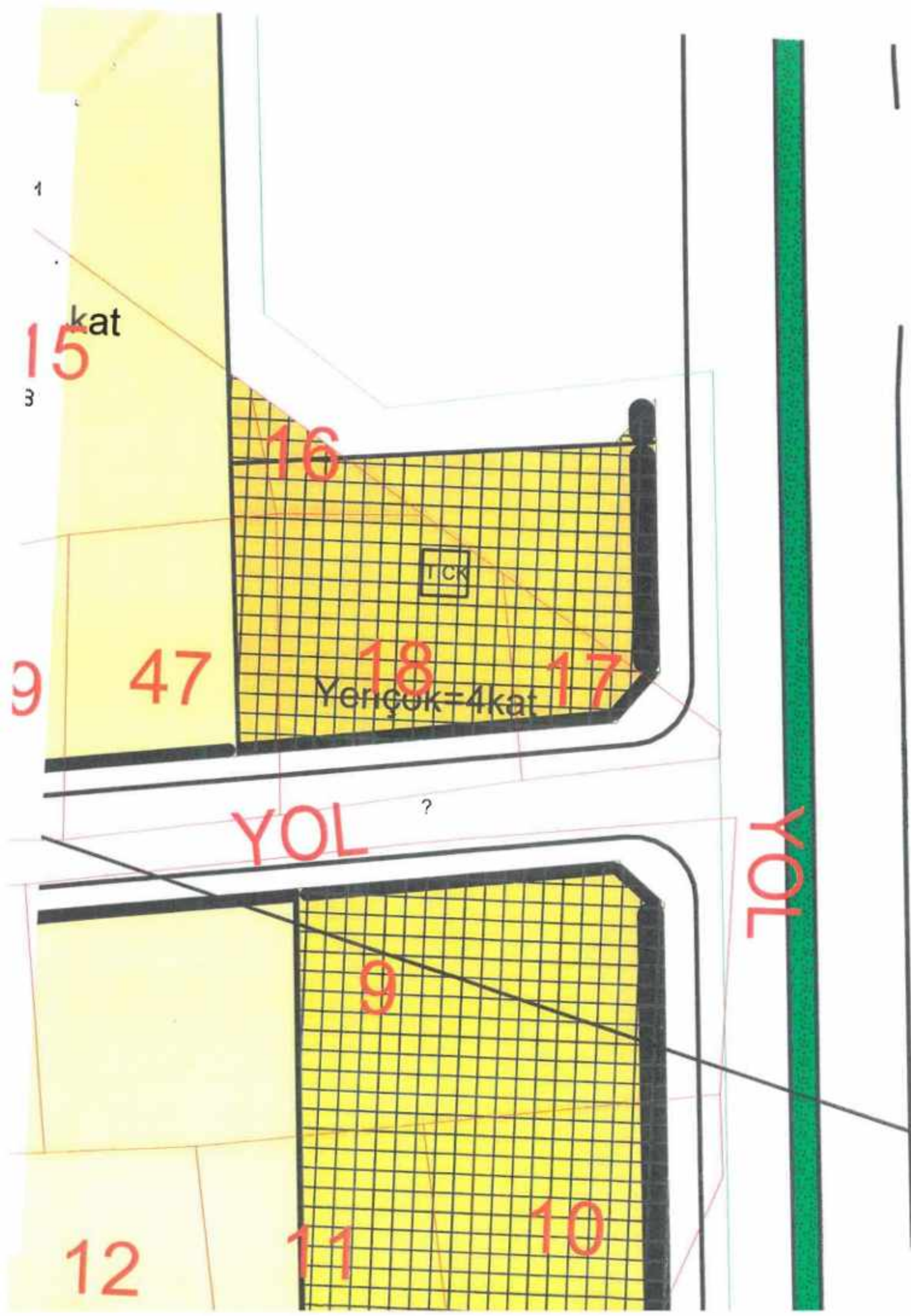
HAVALE

Plan ve Proje Müdürlüğü



ANTALYA AKSU BELEDİYESİ	
Plan ve Proje Müdürlüğü	
KAYIT TARİHİ	11.02.2019
SAAT	
HAVALE	1648-228

F.MUR ÇALKANCI
B.ÖKELİ
E.ARMA
M.ONSAL
M.ŞETİK
S.ÖBACAK



AKSU BELEDİYE BAŞKANLIĞINA

13.02.2019

Pınarlı mahallesi ova sokakta no 25/1 oturmaktayım
yapılmakta olan planda evim yolda kalmaktadır. Ova
sokakata bulunan yolun kırılma yapılmadan
düzeltilmesi. Gerekli düzenlerin yapılarak
maduruyetimin giderilmesini arz ederim.

Tel: 0541 285 84 95

Tc:25828183872

Pınarlı mah. Ova sok. no:25/1

Duran Aldemir

Aksu Antalya



Yolda kalmıyor.

GÖN. : DURAN ALDEMİR

KUR NO: 13-02-2019 11:09 / 2019-1634
KYT NO: 183808 - Ref.No:228232 - Genel No:424498

HAVALE

Plan ve Proje Müdürlüğü



ANTALYA AKSU BELEDİYESİ	
Plan ve Proje Müdürlüğü	
KAYIT TARİHİ	13.02.2019
SAAT	
HAVALE	1634-252

F. DUR GALKAN-G
B. OKCU
E. ARAS
M. SÜZAL
K. ÇETİNE
S. BACAK } B

kat

$E=0.70$
Yençok=4kat



AKSU BELEDİYE BAŞKANLIĞINA

Belediyenizce Cihadiye Pınarlı 1/1000 lik askıya
asılmıştır. Plana itiraz ediyorum.

13319 ada 4 parsel üzerindeki evim yeşil alan üzerinde
görükmektedir. Evimin yeşil alandan kurtulmasını arz
eder. Sonucundan tarafıma bilgi verilmesini arz
talep ederim.

Uydu görüntüsünde
görünen ada için
bir kuru
parçta.

05.02.19

Turgut GÜNAY



Adres: Pınarlı mah. Şehit
Ahmet Kantarcı Cad. 92 sok
No:114 Aksu ANTALYA
Tel: 0537 640 0191
Ek- Tapu
Harita

GÖN. : TURGUT GÜNAY
05-02-2019 -
KUR.NO : 05-02-2019 11:37 / 2019-1331
KYT.NO : 183504 - Ref.No:227807 - Genel No:423108
HAVALE
Plan ve Proje Müdürlüğü

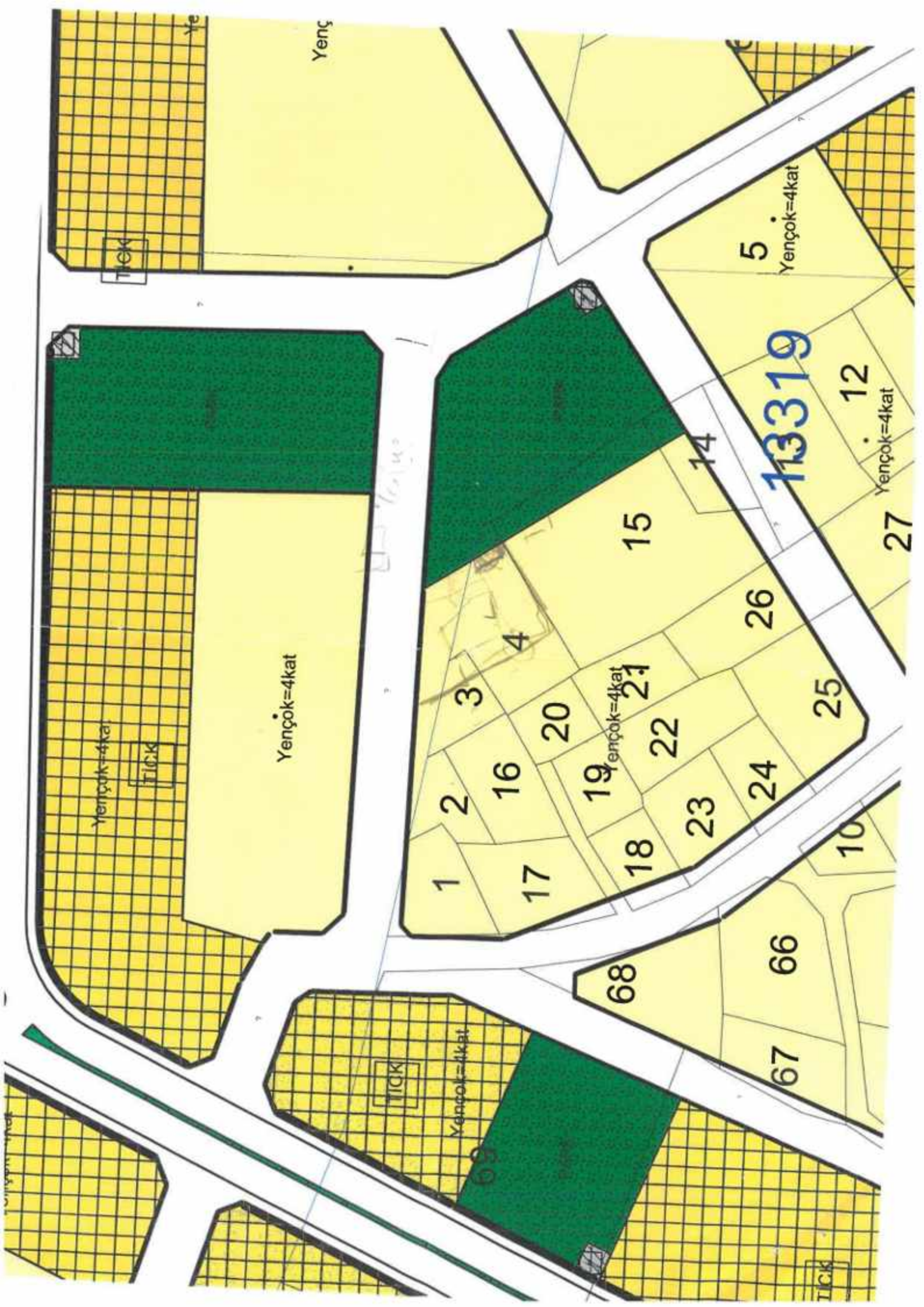


Tc.50992130100

ANTALYA AKSU BELEDİYESİ	
Plan ve Proje Müdürlüğü	
KAYIT	05.02.2019
HAVALE	1331-189

Tlf 0537 640 0191

F. NUR GALKAN - B
BİREKİS
M. SÜSAL
M. GETİN
S. BACAK



TICK

Ye

Yenç

5
Yençök=4kat

13319

12

Yençök=4kat

27

Yençök=4kat

TICK

Yençök=4kat

1

2

3

4

16

17

20

19

21

18

22

23

26

25

24

10

68

66

67

Yençök=4kat

TICK

69

TICK

AKSU BELEDİYE BAŞKANLIĞINA

Cihadiye Mahallesi 80. Sokak No:14/2 13164 ada 9 parsel içindeki evimize 1/1000 lik imar yolunun yaklaşık 2 metrelik kısmı evimizden geçmektedir. Mağduriyetimizin düzeltilmesini ve müsait yerden geçirilmesini arz ederim.

0 532 779 25 14

Fatih ERDOĞAR



Evin Adresi
yolda
kalıyor.

ANTALYA AKSU BELEDİYESİ	
Plan ve Proje Müdürlüğü	
KAYIT TARİHİ	05.02.2019
SAYI	
HAVALE	1351-191

GÖN. : FATİH ERDOĞAR
31-01-2019 -
KUR.NO : 05-02-2019 15:54 / 2019-1351
KYT.NO : 183524 - Ref.No:227831 - Genel No:423205
HAVALE
Plan ve Proje Müdürlüğü



F. UVR. QALCAN-G
B. OKCU
M. ÖRSAL
M. ÇETİN
S. İBACAK

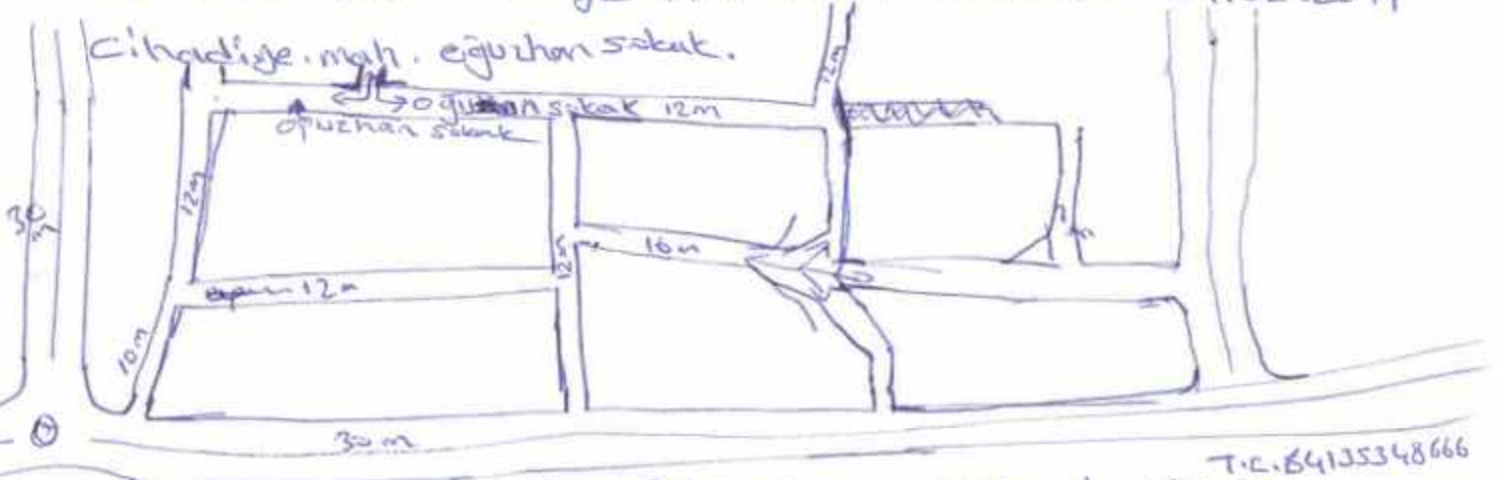
Recep Aygen
Mehmet Arslan
kileri kaldırında
peru ada içerisinde

ANTALYA AKSU BELEDİYESİ
Plan ve Proje Müdürlüğü
KAYIT TARİHİ 01.02.19
İSAAT 13:12-13:17

Aksu Belediye Başkanlığı

ANTALYA.

Belediyemizce yapılmış olan 1/1000 İmar planıyla alakalı olarak bulunduğumuz sokağın (oğuzhan sokak) yol genişliği 12 m. olarak belirlenmiştir; belirlenen yol genişliği sokağımızdaki birçok ev tomi olarak etkilenmektedir, bu nedenden dolayı mağduriyetler olmaktadır. 12 m. yol genişliğinin 10 m'ye indirilmesi, bu mağduriyetlerin minimuma ineceğinden talebimiz olan 10 m'ye indirilmesini rica ederiz. 01.02.2019



ÜVA

Recep Aygen
kaldırım

T.C. 64135348666
Mehmet ARSLAN
kaldırım
Cihadiyemah
opuzhan sokak
No 96. Aksu
05378454297

Ender Yıldırım

[Signature]

Dönme Yıldırım

[Signature]

Ercan Yıldırım

[Signature]

Mahmut Arız

[Signature]

F. Keim Arslan

Hanefi GİFTÇİ
kaldırım

Yusufoğlu

İsmail Mustafa Varol

[Signature]

Erdoğan Söğüt

[Signature]

Furkan Çelik

[Signature]

Osman Sücüv

[Signature]
Hidayet Durmuş

Mesut Doğru
İTİ

AKSU BELEDİYE BAŞKANLIĞINA

ANTALYA AKSU BELEDİYESİ	
Plan ve Proje Müdürlüğü	
KAYIT TARİHİ	01.02.19
SAAT	
HAVALE	1216-121

Pınarlı 108 Sokak 13223 ada 99 parseldeki yerim yapılan planda sağlık ocağı yeri olarak ayrılmıştır. Evimin geçimini arsam içerisinde bulunan seracılık yaparak sağlamaktayım. Yapılan Plana itiraz ediyorum.

Gereğinin yapılmasını arz ederim.

Hatice DEMİREL



05 46 241 2723

15.02.2019
E. DEMİREL
M. DEMİREL
M. DEMİREL
S. DEMİREL
Y. DEMİREL
F. DEMİREL (K.)

GÖN. : HATİCE DEMİREL

KUR.NO : 01-02-2019 13:53 / 2019-1214

KYT.NO : 183388 - Ref.No:227854 - Genel No:422668

HAVALE

Plan ve Proje Müdürlüğü



E=0.70
Yençok=4kat

10⁰⁰

ERDAL GÖNÜL

E=1.00

Naylon Yençok=4kat

HATİCE GÖNÜL

TICK

E=0.70

Yençok=4kat

Abdülvahid
Pınarlı
aldığı yapıda
yolun kalması
ev.

AKSU BELEDİYE BAŞKANLIĞI'NA
ANTALYA
(Plan ve Proje Müdürlüğüne)

Sahip olduğum ANTALYA ili, AKSU ilçesi, Cihadiye
Mah. 113 Sok No 7 adresindeki konutum; (13223 Ada,
99 Parsel 16) Meclisinizce onaylanan, Plan ve proje
müdürlüğü Pınarlı - Cihadiye Mah. 4 Ekap Astı ilanında, (25/01/19)
yol alanında kalmaktadır. Konutuma isabet eden yol
alanının tekrar değerlendirilerek mağduriyetimin giderilmesi
hususunu bilgilerinize arz ederim

08/02/2019
Zekiye AĞI

Cihadiye Mah. 113 Sok
No 7 Pınarlı/AKSU/ANTALYA

0506 163 3055

EK BELGELER

- 1- Yapı kayıt örneği
- 2- Mufas kağıdı fotokopisi



GÖN : ZEKİYE AĞI
KURNO : 08-02-2019 16:07 / 2019-1471
KTN NO : 183645 - Ref.No:228018 - Genel No:423772
HAYALE
Plan ve Proje Müdürlüğü

AKSU BELEDİYE BAŞKANLIĞI'NA
ANTALYA

Sahip olduğum Antalya ili Aksu İlçesi Cihadiye Mahallesi 114 Sok No 4 adresindeki konutumun küçük bir kısmı, meclisinizde onaylanan Cihadiye Mh. 1-Etap Astı planında yol alanında kalmaktadır. Konutuma isabet eden yol alanının tekrar değerlendirilerek mülkiyetimin giderilmesi hususunu bilgilerinize arz ederim.

08/02/2019

FADİME AFSAR (Eşim KUDUSİ AFSAR vefatından dolayı varis)

Cihadiye Mh. 114 Sok
No 4 AKSU-ANTALYA

0505 203 05 07

Ek 1 Nüfus cüzdanı fotokopisi



Yolda
kalmıyor.

ANTALYA AKSU BELEDİYESİ	
Plan ve Proje Müdürlüğü	
KAYIT TARİHİ	11.02.2019
SAAT	
HAVALE	1670-226

FİVUR ÇALKAN-G
B. OKÇU
E. ARAS
M. ÜSAL
M. ÇETİK
S. BACAK

GÖN. : FADİME AFSAR

KUR.NO: 08-02-2019 16:04 / 2019-1470

KYT.NO: 183644 - Ref.No:228018 - Genel No:423771

HAVALE

Plan ve Proje Müdürlüğü



07/02/2019

AKSU BELEDİYE BAŞKANLIĞINA

AKSU /ANTALYA

Bu an aklıda bulunan Antalya ili, Aksu ilçesi, Cihadiye mahallesine ait 1/1000 imar uygulama planında sınıma ait 585 Ada 22 parselin görünüşünün park alanı olarak tahsis edildiğini gördüm. Bu park ne şekilde kullanımda olduğum ve hüseleri olduğum kısımlarla birlikte olabileceğim bir parselasyon salıması olabileceği kanaatindeyim. Bu sebeple yerimiz üzerinde bulunan park alanının yeniden düzenlenerek kendiyerimizde ve hüseleri olduğum kardeşlerimle beraber kullanabileceğim bir parselasyon salımasını yapıp mağduriyetimin giderilmesini arz ederim.

CENGİZ GÖKÇE

T.C. 11824649252

Tel: 0.530.2878911

ADRES:

CİHAADİYE MAH. 80 SK. NO: 39

AKSU /ANTALYA



GÖN.: CENGİZ GÖKÇE

KUR.NO: 07-02-2019 14:29 / 2019-1414

KYT.NO: 183587 - Ref.No:227936 - Genel No:423538

HAVALE

Plan ve Proje Müdürlüğü

ANTALYA AKSU BELEDİYESİ	
Plan ve Proje Müdürlüğü	
KAYIT TARİHİ	11.02.2019
SAAT	
HAVALE	1614-209

F. NUR ÇALKARLI
E. ARAS
M. İMŞAL
K. ÇETİN } B



AKSU BELEDİYE BAŞKANLIĞI'NA

Antalya İli Aksu İlçesi Cihadiye Mahallesi 585 ada 22 (10036,00 m2) sahipleriyiz, ancak parselimizin rastladığı alanın büyük çoğunluğu park alanı yapılmıştır. Planda konan büyük park alanı ilgili olarak, aynı ada içerisinde diğer yapılara zarar vermeden güneyle kaydırılması durumunda, yapılacak parselasyonda kendi hissedarlarımızla parsel alabilme imkânı olacaktır.

585 ada 9 (908,39 m2) parsel yol ve parkta kalmıştır, parselin kuzeyindeki park alanının bir kısmının kaldırılması halinde 585 ada 9 parselle ilgili sorun çözülmüş olacaktır. Bu bilgiler doğrultusunda plan değişikliğinin yapılarak tarafımıza bilgi verilmesini arz ederim.

08.09.2019

CENGİZ GÖKÇE
KERİM GÖKÇE
YILMAZ GÖKÇE
ŞAHİN GÖKÇE
ZAIM GÖKÇE
DUDU KAYA
GÜLŞEN KÜŞKÜDDÜKÜM

EKİ :
Plan örneği
Tapu Sureti

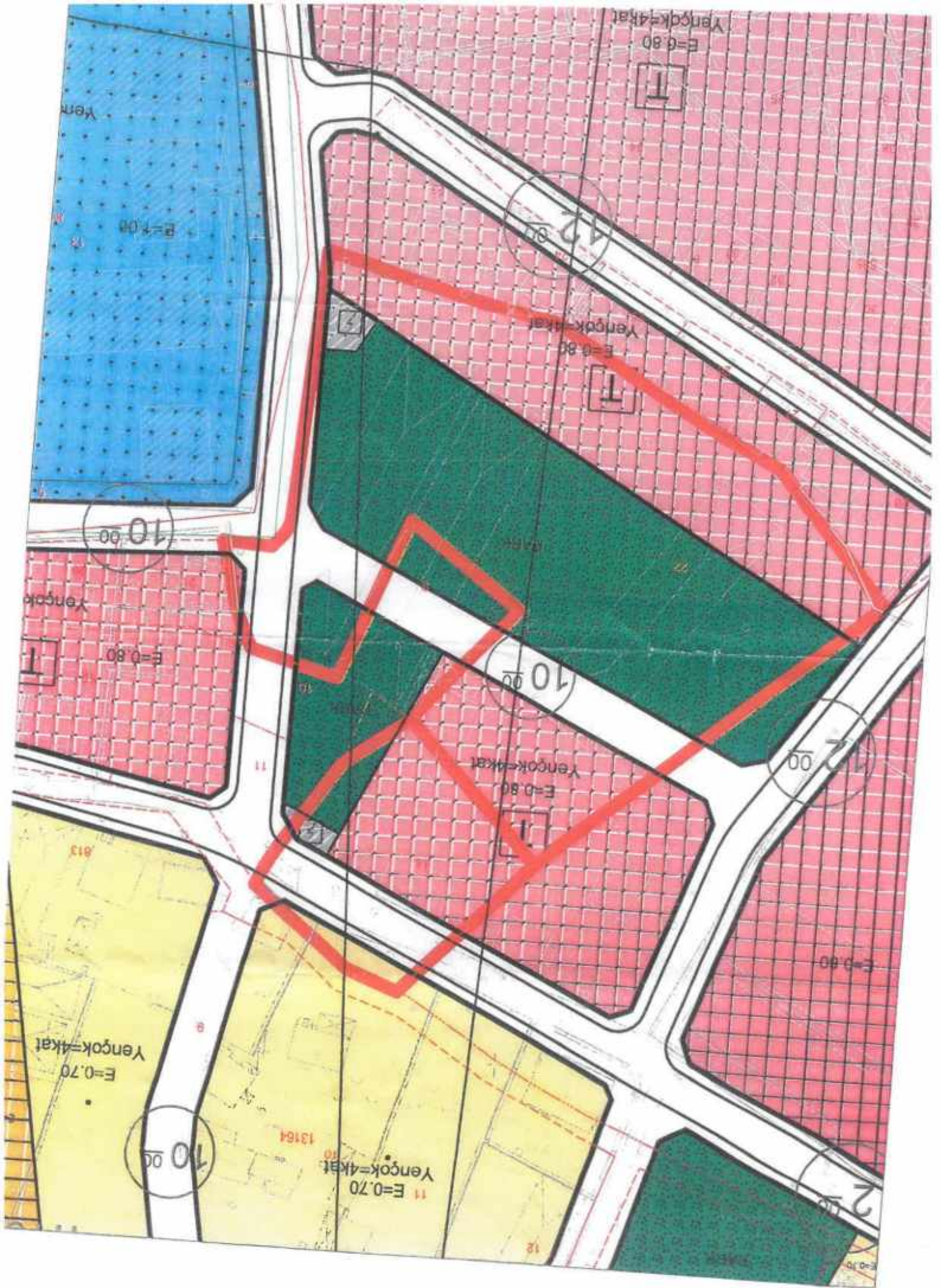
ADRES :
Cihadiye Mahallesi 80. Sokak No:39/2
Aksu/ANTALYA

GÖN. : CENGİZ GÖKÇE
KUR.NO : 08-02-2019 15:13 / 2019-1468
KYT.NO : 183642 - Ref.No:228015 - Genel No:423782
HAVALE
Plan ve Proje Müdürlüğü



ANTALYA AKSU BELEDİYESİ	
Plan ve Proje Müdürlüğü	
KAYIT TARİHİ	11.02.2019
İSADİ	
HAVALE	1468-225

F. NUR CALEKİNG
B. OKCU
E. ARAS
M. SUDAL
M. GETİN
S. BACAK



AKSU BELEDİYE BAŞKANLIĞINA

Antalya İli Aksu İlçesi Cihadiye Mahallesi

585 ada 11 ve 10 parselin sibiylim, ancak parselimle rastladığı alanın büyük çoğunluğun park alanı yapılmıştır. planda konan büyük park alanı ilgili olarak, aynı ada kenarında diğer yapılara zarar vermeden güneşe kaydırılması durumunda, yapılacak parselasyonda kendi hissedarlarımla parsel olabileceği imkanı olacaktır.

08.02.2019

Zaim Gökçe

ADRES

Cihadiye Mahallesi

80 - Sokak No: 39

AKSU / ANTALYA

ANTALYA AKSU BELEDİYESİ	
Plan ve Proje Müdürlüğü	
KAYIT TARİHİ	11.02.2019
ESAT	
HAVALE	1167-224

R. NUR ÇALKANLI
B. OKU
E. ARAS
M. BUNAL
M. ÇETİN
S. BACAK

GÖN. : ZAIM GÖKÇE

KURNO : 08-02-2019 15:11 / 2019-1487

KYT.NO : 183641 - Ref.No:228014 - Genel No:423761

HAVALE
Plan ve Proje Müdürlüğü



GÖN.: DUDU KAYA

KUR.NO: 07-02-2019 14:30 / 2019-1416

KYT.NO: 183589 - Ref.No:227938 - Genel No:423540

HAVALE
Plan ve Proje Müdürlüğü

07/02/2019



AKSU BELEDİYE BAŞKANLIĞINA
AKSU /ANTALYA

25/1/2019 tarihinde gskya sikaartılan Antalya İli, Aksu İlçesi, Cihadıye mahallesine ait 1/1000 imar uygulama planının da tarafına ait 585 Ada 22 parselin büyük bir kısmının park alanı olarak planlandığını gördüm. Çalışmalar neticeinde obha sonra yapılacak olan parselasyon çalışmasında tarafınca kullanılan yerin dışında ve hisseli olduğum kordelerimin dışında parselleme olacağı kanaatine vardım.

Buna göre yerimiz işerisinde bulunan park alanının yeniden deęertlendirilerek, kendi yerimizde ve hisseli olduğum kordelerimle beraber kullanabileceğim bir çalışmanın yapılması majduriyetimizin giderilmesini rica ederim. Yapılacak olan 1/1000 ve akabinde 1/1000 imar planı deęiştiriltiliklerini tarafına bildirilmesini arz ederim.

DUDU KAYA

T.C. 23734254662

TEL: 0.532.3763504

ADRES:

KIZILARLIK MAH. 2834 SK. YONCA PARK SİT. 2.

E Blok NO:5

MURATPAŞA /ANTALYA

07/02/2019

AKSU BELEDİYE BAŞKANLIĞINA

AKSU/ANTALYA

Şuan askıda bulunan Antalya ili, Aksu ilçesi, Cihadite mahallesine ait 1/1000 imar uyarınca planında saksı ma ait 585 Ada 9 parselin tamamının park alanı olarak tahsis edildiğini biliyorum. Bu park alanının inşaatı nedeniyle şuan kullanımında olan yerin başka bir alana kazandırılması gerektiğine inanıyorum. Bu sebeple parselasyon sahifesinde saksıma saksıma edilmesi nedeniyle düzeltmekten bu planda yapılabilecek işlemlerin yapılmasını arz ederim.

CENGİZ GÖKÇE

T.C. 118 246 49252

Tel: 0.530.2878911

ADRES:

CİHAĐİTE MH. 80 SK. NO: 39

AKSU/ANTALYA



GÖN.: CENGİZ GÖKÇE

KUR.NO: 07-02-2019 14:29 / 2019-1415

KYT.NO: 183588 - Ref.No:227837 - Genel No:423539

HAVALE

Plan ve Proje Müdürlüğü

F. NUR GALKAN-6
A. ARAS
M. ÜNSAL
M. GÖKTÜRK

ANTALYA AKSU BELEDİYESİ	
Plan ve Proje Müdürlüğü	
KAYIT	TARİH: 31.02.2019
SAAT	
HAVALE	1415-210



AKSU BELEDİYE BAŞKANLIĞINA

Antalya ili Aksu ilçesi Pınarlı ve Cihadiye mahalleleri
1. Etap 1/1000 ölçekli imar uygulama planı revizyonu,
Aksu Belediye Meclisinin 04/01/2019 tarih ve 16 sayılı
meclis kararı ile uygun görülmüş Antalya Büyükşehir
Belediyesinin 10/01/2019 tarih ve 78 sayılı kararı
ile onaylanan plan Aksu Belediyesi otlak ilanında
askıya alınmıştır. Söz konusu imar planı uygulama-
sında Cihadiye Mah. 84. sok. no: 17/1 de bulunan
evim tamamı yolda kalmaktadır. Çerçeli yol
düzenlemenin yapılarak maduriyetimin giderilmesini
arz ederim.

20/02/2019

Selçuk Kılıçarslan



Adres:

Cihadiye Mah. 84. sok. no: 17/1

Aksu/ANTALYA

Tel: 0541 487 24 27

294 737 8907 6

ANTALYA AKSU BELEDİYESİ	
Plan ve Proje Müdürlüğü	
KAYIT TARİHİ	20.02.2019
HAVALE NO	1900-292

FİLME ÇALIŞAN-G

B. OKÇU

E. ARAS

M. ÖZSAL

M. ÇETİN

S. BACAĞI

B

GÖN. : SELÇUK KILIÇARSLAN
20-02-2019 -

KUR.NO : 20-02-2019 15:06 / 2019-1900

KYT.NO : 184074 - Ref.No:228612 - Genel No:425613

HAVALE

Plan ve Proje Müdürlüğü



19/02/2019

AKSU BELEDİYE BAŞKANLIĞINA

Antalya ili Aksu ilçesi pınarlı mahallesi
13233 ada 2 parsel taşınmazın yapılan imar
çalışmasında yerin büyük bir bölümü yeşil
alan yapılmıştır. Daha önce büyük şehrin yap-
tığı 2. etap 1/5000 lik nazım imar planına verdi-
ğimiz dilekçede cevaben tadilat yapılacağı
beyan edilse de hiçbir şey yapılmamıştır.
İş bu haldeyken yapılan imar çalışmasında
arsamızın kendi arazimizden verilmesini
istiyoruz ederiz

(not: tadilat kararı dilekçenin arkasında
eklidir)

Hatice METİN BAKIR

Emine ŞAN

20824359856

Ümmü SEVİM

Adres: Şirin yolu m.h. 1497 sk. Arda Apt no:41
Kat 3. no 8 muratpaşa ANTALYA

T.C.
ANTALYA BÜYÜKŞEHİR BELEDİYESİ



B.Şehir Belediye Bşk. : Menderes TÜREL
Divan Katibi : Halil ÖZTÜRK
Divan Katibi : Muhammet URAL

Karar Tarihi

07-08-2018

Geise No

1

Karar No

755

Eki

1

Aksu Belediyesi sınırları içerisinde, Cihadiye ve Pınarlı Mahallelerinde hazırlanan 2. Etap 1/5000 ölçekli Nazım İmar Planı revizyonuna askı süresi içerisinde yapılan itirazlardan, kabul edilen itirazlar doğrultusunda hazırlanan 1/5000 ÖLÇEKLİ NAZIM İMAR PLANI DEĞİŞİKLİĞİ, oylamaya katılanların oy birliği ile KABUL edildi. (Ak Parti 37 kabul oyu, CHP 12 çekimser oyu, MHP 3 kabul oyu, İyi Parti 2 kabul oyu ile toplam 54 oy kullanılmıştır.) (EK: 1 adet Komisyon Raporu, 1 adet Oylama Raporu)

Dairesi : İMAR VE ŞEHİRCİLİK DAİRESİ BAŞKANLIĞI Evrak Ta.ve No :

Meclisin 07-08-2018 Salı günü saat 14:30 'da yaptığı 2018 dönemi 7. Toplantısının 1. Birleşiminin 1. Oturumunda alınan 2018-755 sayılı karardır.

GÜNDEMİN 82. MADDESİ

Büyükşehir Belediye Meclisinin 09.07.2018 tarihli toplantısında gündemin 84. maddesinde görüşülerek İmar ve Bayındırlık Komisyonuna havale edilen; Aksu Belediyesi sınırları içerisinde, Cihadiye ve Pınarlı Mahallelerinde hazırlanan 2. Etap 1/5000 ölçekli Nazım İmar Planı revizyonuna askı süresi içerisinde yapılan itirazlar hakkındaki;

İmar ve Bayındırlık Komisyonunun 24.07.2018 tarihli raporunda;

Aksu Belediyesi sınırları içerisinde, Cihadiye ve Pınarlı Mahallelerinde hazırlanan 2. Etap 1/5000 ölçekli Nazım İmar Planı revizyonuna askı süresi içerisinde yapılan itirazlar Komisyonumuzca incelenmiş, kabul edilen itirazlar doğrultusunda hazırlanan 1/5000 ölçekli nazım imar planı değişikliğinin uygun olduğu görüşüne varılmıştır.

Komisyon Raporu, Meclis Üyesi Esat GÖYÜK toplantıya katılmadı, Meclis Üyesi Erkan DEMİRCİ ve Meclis Üyesi Mehmet HACIARİFOĞLU imzasız, diğer üyeler imzalı Meclisin takdirine sunulmuştur.

Konu görüşmeye açılarak Ak Parti, MHP ve İyi Parti Grup Sözcüleri Komisyon Raporuna katılmış, CHP Grup Sözcüsü çekimser olduklarını beyan etmiş olup yapılan müzakereler sonucunda İmar ve Bayındırlık Komisyonu Raporu doğrultusunda oylamaya sunulmuştur.

KARAR:

Aksu Belediyesi sınırları içerisinde, Cihadiye ve Pınarlı Mahallelerinde hazırlanan 2. Etap 1/5000 ölçekli Nazım İmar Planı revizyonuna askı süresi içerisinde yapılan itirazlardan, kabul edilen itirazlar doğrultusunda hazırlanan 1/5000 ÖLÇEKLİ NAZIM İMAR PLANI DEĞİŞİKLİĞİ, oylamaya katılanların oy birliği ile KABUL edildi. (Ak Parti 37 kabul oyu, CHP 12 çekimser oyu, MHP 3 kabul oyu, İyi Parti 2 kabul oyu ile toplam 54 oy kullanılmıştır.) (EK: 1 adet Komisyon Raporu, 1 adet Oylama Raporu)

Menderes TÜREL
B.Şehir Belediye Bşk.

Halil ÖZTÜRK
Divan Katibi

Muhammet URAL
Divan Katibi

AKSU BELEDİYE BAŞKANLIĞI

Pınarlı mah 97 sok No2 18 AKSU / ANTALYA

TALERDE BULUNAN : İBRAHİM GÜN Te.No 21227349864
05035274317

TALEB KONUSU : arsamın doğu tarafından
geçecek olan 15 met.yolun
iptali talep.

İZAH : Kendime ait olan aksu Pınarlı mah-
13223 Ada 125. Parsel olan yerimin doğusunda
yol geçmektedir yol nedeniyle evimin yanısı
yola gitmektedir.

ben maddur edileceğim bundan dolayı yolun
iptal edilmesini bilâirsinin acrik adresime
gönderilmesini arz ve talep ederim.

20.02.2019

EK Tapu Fotokopisi
Kimlik Fotokopisi

İbrahim GÜN



ANTALYA AKSU BELEDİYESİ	
Plan ve Proje Müdürlüğü	
KAYIT TARİHİ	20.02.2019
SAAT	
HAVALE	1884-285

P. NUR GALKAN-6
BİRKAN
E. ARAS
M. GÜDAL
M. GETİN
S. BACAK

GÖN : İBRAHİM GÜN
20-02-2019 -

KUR NO : 20-02-2019 13:34 / 2019-1884

KYT NO : 184058 - Ref.No:228595 - Genel No:425574

HAVALE

Plan ve Proje Müdürlüğü



AKSU BELEDİYE BAŞKANLIĞINA

Antalya ili Aksu ilçesi Pınarlı ve Cihadiye mahalleleri 1. Etap 1/1000 Ölçekli imar uygulama planı revizyonu , Aksu Belediye Meclisinin 04/01/2019 tarih ve 16 sayılı meclis kararı ile uygun görülmüş Antalya Büyükşehir Belediyesinin 10/01/2019 tarih ve 78 sayılı kararı ile onaylanan plan Aksu Belediyesi askı ilanında askıya çıkmıştır. Söz konusu imar planı uygulamasında Ekli krokide gözüken Cihadiye Mah. 84. Sok. no:16/1 de bulunan evim kısmen yolda kalmaktadır. Gerekli yol düzenlemenin yapılarak maduriyetimin giderilmesini arz ederim.

20/02/2019

Ertan KILIÇARSLAN



Adres:

Cihadiye Mah. 84.sok. no:16/1 Aksu Antalya

Tlf: 536 215 94 06

294 767 889 22

GÖN. : ERTAN KILIÇARSLAN
20-02-2019 -
KUR.NO : 20-02-2019 15:00 / 2019-1899
KYT.NO : 184073 - Ref.No:228611 - Genel No:425612
HAVALE
Plan ve Proje Müdürlüğü



ANTALYA AKSU BELEDİYESİ	
Plan ve Proje Müdürlüğü	
KAYIT TARİHİ	20.02.2019
EMİL	
HAVALE	1899-291

F. UUR GALKAN - G
BİOKÇU
E. ARAS
M. OUSAL
M. GETİN
S. BACAK

13

E=1.00
Yençok=4kat

10 00

E=0.80

Yençok=4kat

T
E=0.80

20 00

T

E=0.80
Yençok=4kat

12 00



86

585

61

025-b-07-a-4-a

E=0.80

T

4 089 500

Yençok=4kat

81

E=0.80

585

82

80

83

12 00

E=0.80

10

E=0.80

2015

ANTALYA AKSU BELEDİYESİ	
Plan ve Proje Müdürlüğü	
KAYIT TARİHİ	25.02.2019
SPAT	
HAVALE	2045-325

25.02.2019

AKSU BELEDİYE BAŞKANLIĞINA

AKSU/ANTALYA

Cihadiye mahallesi, Şehit Ahmet Kantarcı Caddesi No 97/1
Ada 13223 Parsel 99'da bulunan 795m² depom ve 1000m
arsamın tamamı yol ve park alanı içinde gösterilmiştir. Maduriyetimin
giderilmesi için, park ve yolun iptal edilmesini arz ederim.

Cihadiye Mahallesi, Şehit Ahmet
Kantarcı Cad. 112 Sk. Numara 113
3/2 AKSU/ANTALYA

T.C-18427430492.
TLF-05380243222

Osman Çoban



E. 2015
i klt. / B

F. X. C. K. K. V. 10.

GÖN. : OSMAN ÇOBAN

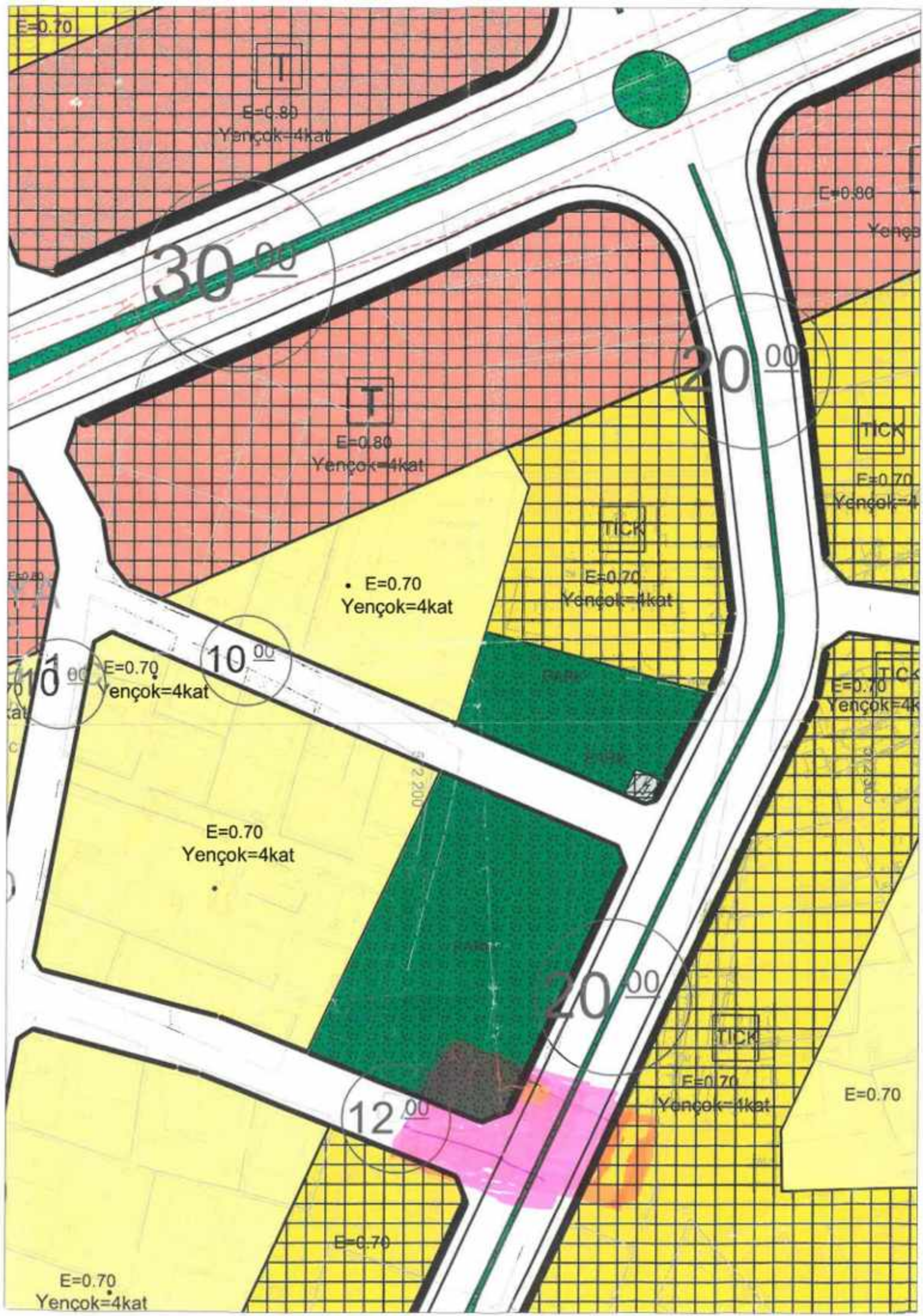
KUR NO : 25-02-2019 10:15 / 2019-2045

KYT NO : 184221 - Ref.No:228798 - Genel No:428284

HAVALE

Plan ve Proje Müdürlüğü





25.02.2019

ANTALYA AKSU BELEDİYESİ	
Plan ve Proje Müdürlüğü	
KAYIT TARİHİ	25.02.2019
SAAT	
HAVALE	2046-326

AKSU BELEDİYE BAŞKANLIĞINA

AKSU/ANTALYA

Cihadiye Mahallesi Şehit Ahmet Kantarcı Cad. Ada 13223
Parsel 99'da bulunan 1000m arsanın tamamı yol ve park alanı
içinde gösterilmiştir. Maduriyetimin giderilmesi için park ve yolun
iptal edilmesini arz ederim.

Cihadiye Mah. Şehit Ahmet
Kantarcı Cad. 112. Sk. Numara
113 3/1 Aksu/ANTALYA

0532 455 02 67

18472428994
Ahmet ÇOBAN



GÖN. : AHMET ÇOBAN

KUR NO : 25-02-2019 10:16 / 2019-2046

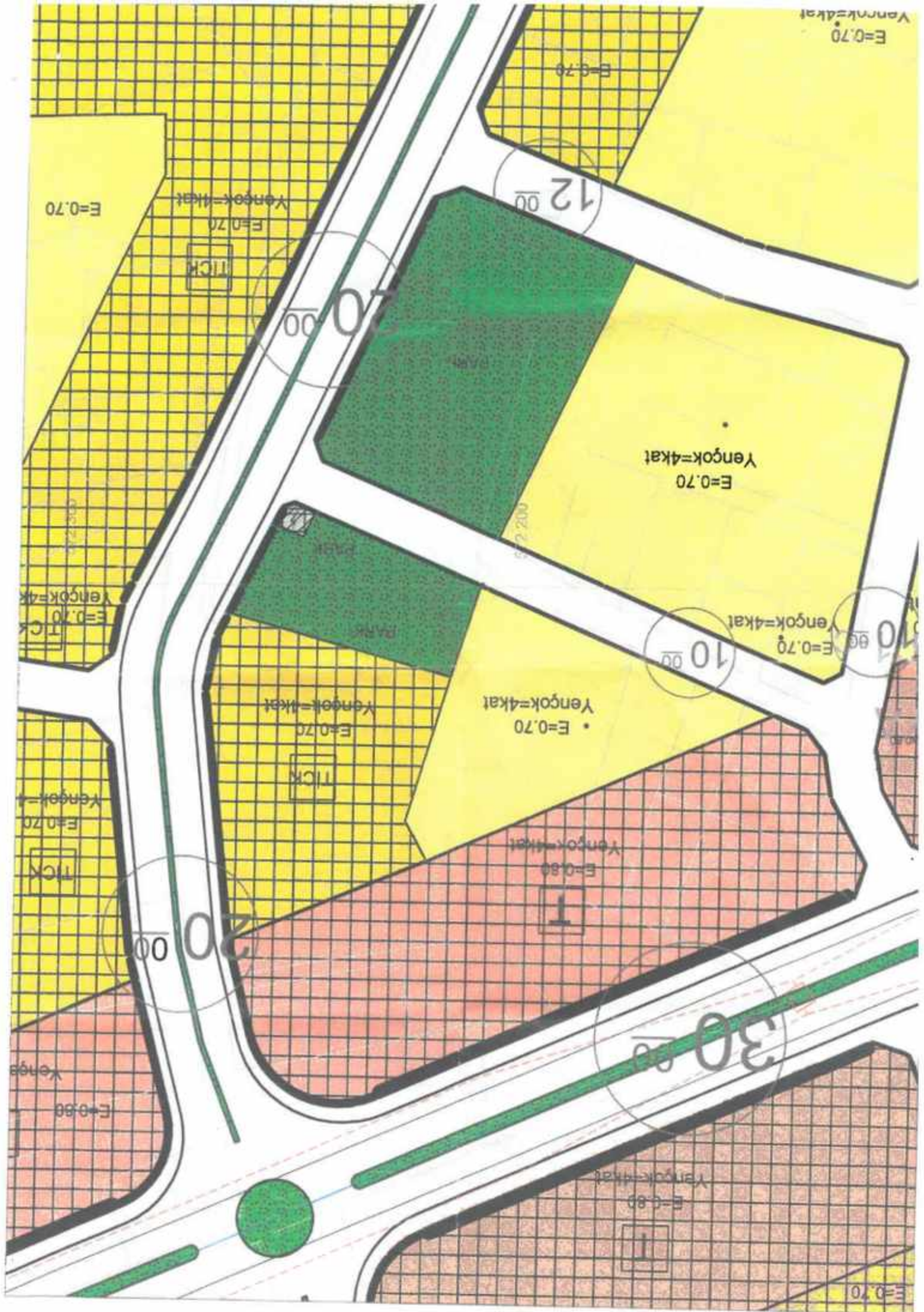
KYT. NO : 184222 - Ref.No:228799 - Genel No:426288

HAVALE

Plan ve Proje Müdürlüğü



Başkanlık
i ktlie / B
Plan ve Proje Müdürlüğü



25.02.2019

ANTALYA AKSU BELEDİYESİ	
Plan ve Proje Müdürlüğü	
KAYIT	TARİH: 25.02.2019
	SAAT
HAVALE	2019-327

AKSU BELEDİYE BAŞKANLIĞINA

AKSU/ANTALYA

Cihadiye Mahallesi Şehit Ahmet Kantarcı Cad. Ada 13223
Parsel 99da bulunan arsanın tamamı, yol ve park alanı içinde
gösterilmiştir. Maduriyetimin giderilmesi için park ve yolun
iptal edilmesini arz ederim

T.C. 30556024960

Cihadiye mah Şehit
Ahmet kantarcı cad
No=103. Aksu

Kadı ÇOBAN



Antalya

E. ARİS
İkinci 13

F.N. ÇAKIR (C)

GÖN. : KADI ÇOBAN

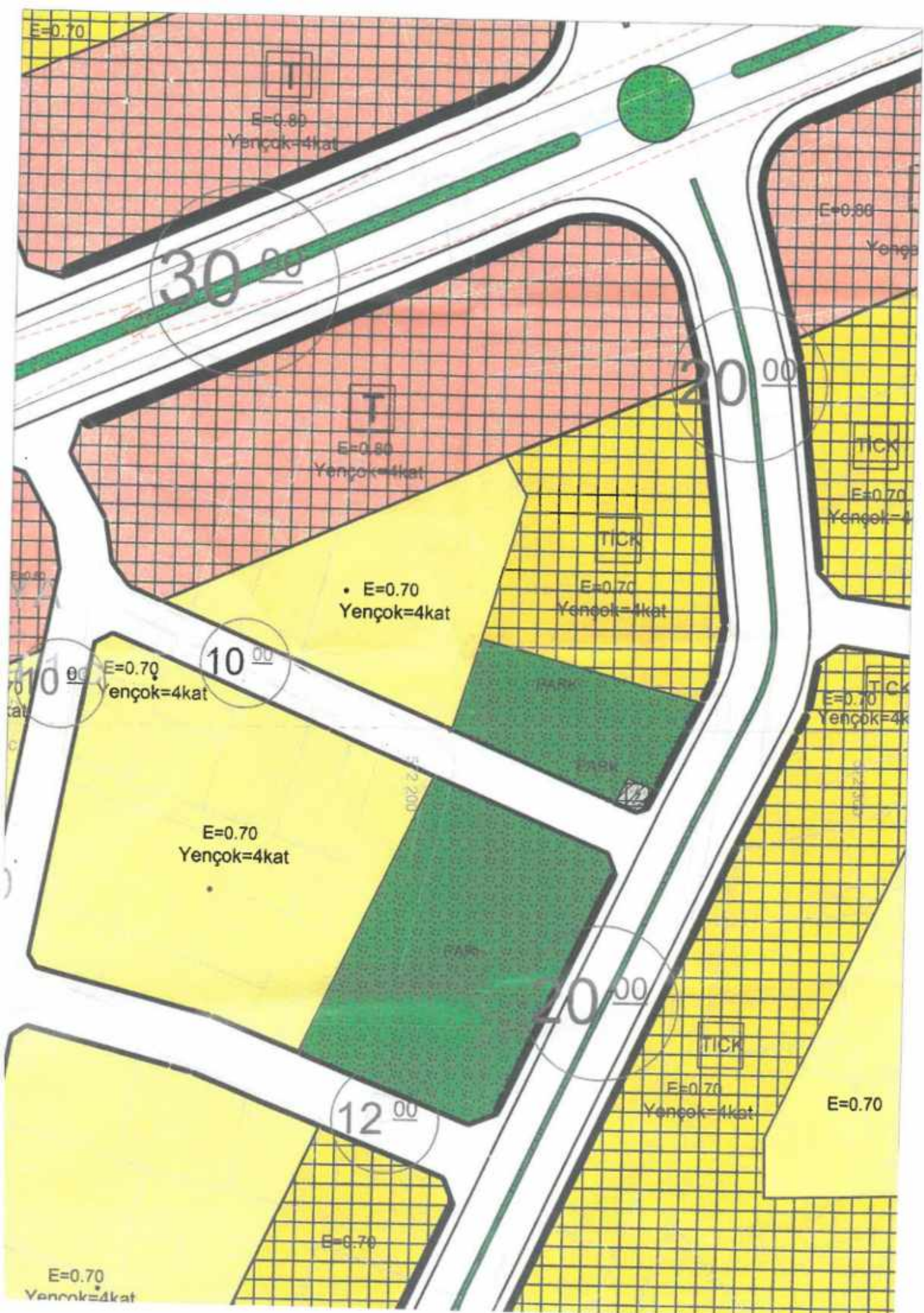
KUR.NO : 25-02-2019 10:17 / 2019-2047

KYT.NO : 184223 - Ref.No:228800 - Genel No:426287

HAVALE

Plan ve Proje Müdürlüğü





25.02.2019

ANTALYA AKSU BELEDİYESİ	
Plan ve Proje Müdürlüğü	
KAYIT TARİHİ	25.02.2019
SAAT	
HAVALE	2018-325

AKSU BELEDİYE BAŞKANLIĞI'NA

AKSU/ANTALYA

Cihadiye Mahallesi Şehit Ahmet Kantarcı Cad. Ada 13223
Parsel 99'da bulunan arsamin tamamı yol ve park alanı içinde
gösterilmiştir. Maduriyetimin giderilmesi için park ve yolun
iptal edilmesini arz ederim

Cihadiye mah Şehit Ahmet
Kantarcı cadı no 111/1
Aksu Antalya
0535 7935226

T.C. 184 634 292 76

Hüseyin ÇOBAN

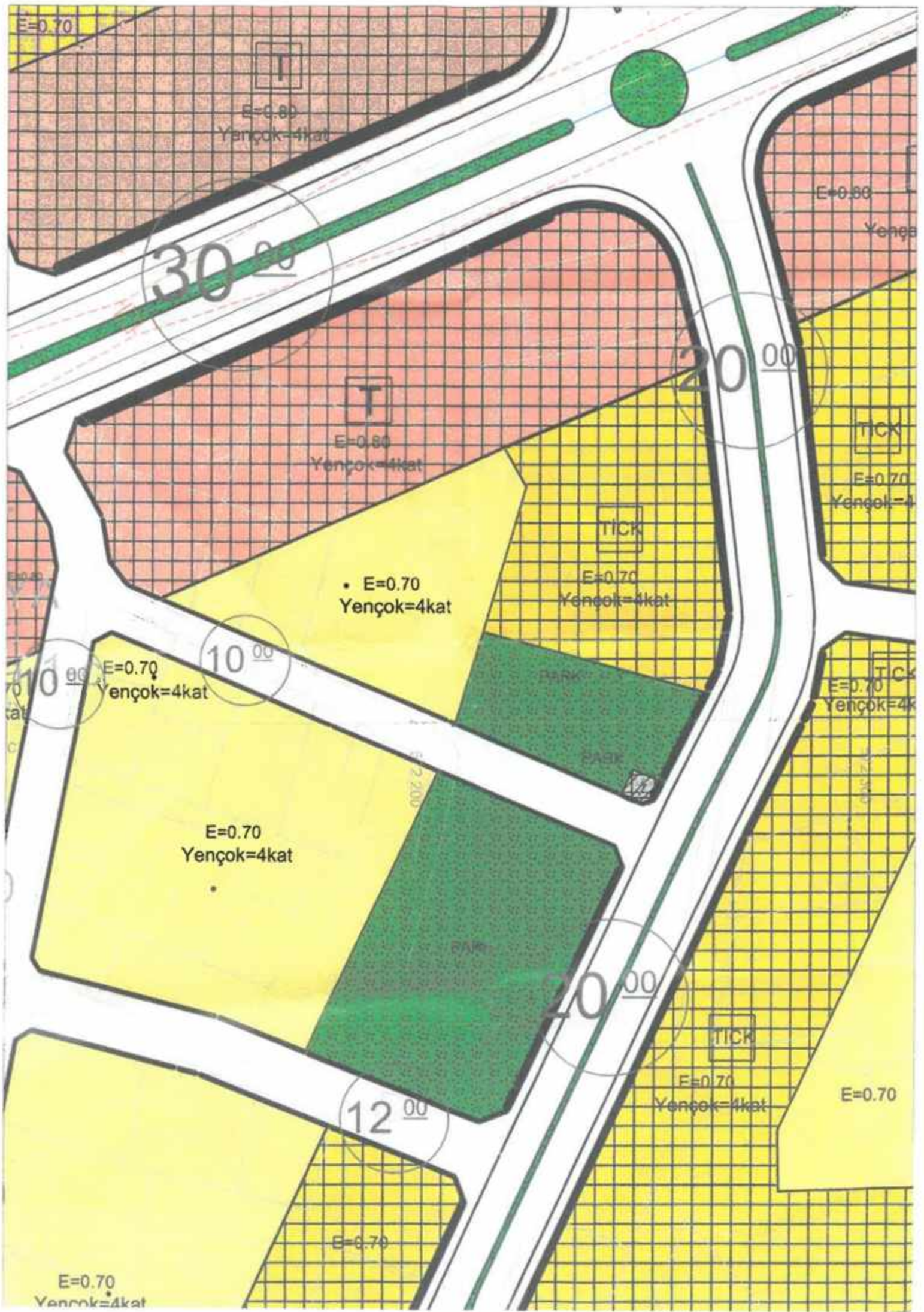


E. ARAS } B
i. talca

F. N. ÇAKIR } C

GÖN. : HÜSEYİN ÇOBAN
KUR.NO : 25-02-2019 10:18 / 2019-2048
KYT.NO : 184224 - Ref.No:228801 - Genel No:426288
HAVALE
Plan ve Proje Müdürlüğü





E=0.70

T
E=0.80
Yençok=4kat

E=0.80
Yençok=4kat

30 00

20 00

T
E=0.80
Yençok=4kat

TICK
E=0.70
Yençok=4kat

E=0.70
Yençok=4kat

TICK
E=0.70
Yençok=4kat

E=0.80
E=0.70
Yençok=4kat

10 00

PARK
PARK

TICK
E=0.70
Yençok=4kat

E=0.70
Yençok=4kat

20 00

TICK
E=0.70
Yençok=4kat

E=0.70

12 00

E=0.70

E=0.70
Yençok=4kat

ANTALYA AKSU BELEDİYESİ	
Plan ve Proje Müdürlüğü	
KAYIT TARİHİ	25.02.2019
SAAT	
HAVALE	2019 - 327


25.02.2019

AKSU BELEDİYE BAŞKANLIĞINA

AKSU/ANTALYA

Cihadiye Mahallesi Şehit Ahmet Kantarcı Cad. Ada 13223
Parsel 99'da bulunan arsanın tamamı yol ve park alanı içinde
gösterilmiştir. Maduniyetimin giderilmesi için park ve yolun
iptal edilmesini arz ederim

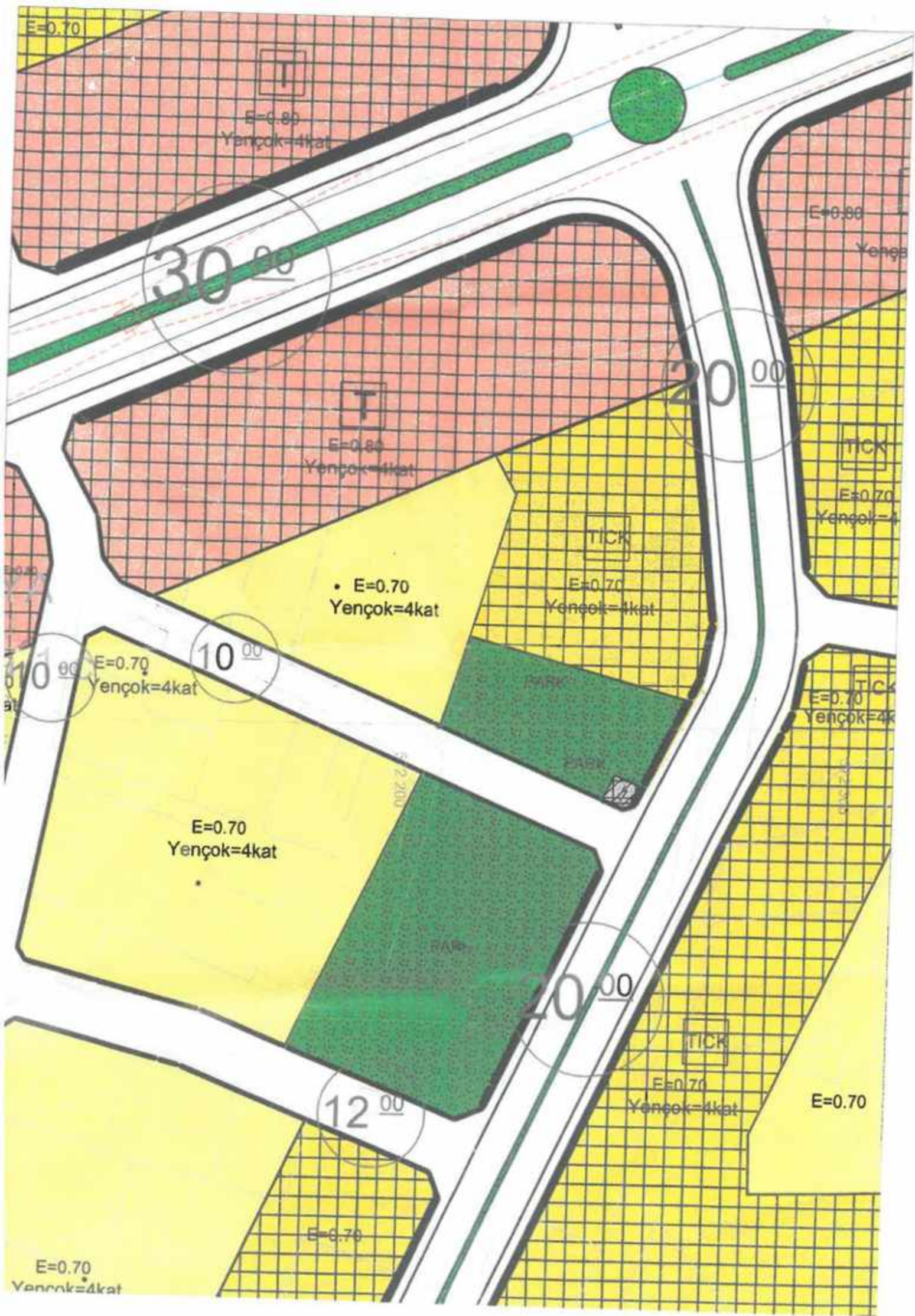
Cihadiye Mah. Şehit Ahmet
Kantarcı Cad. 112. Sk. Numara
113 3/2 Aksu/ANTALYA
0532 303 23 67

18475428830
Osman ÇOBAN


E. PAAS
I. Kılıç } B
T. M. U. K. K. W. 167

GÖN. : OSMAN ÇOBAN
KUR. NO : 25-02-2019 10:20 / 2019-2049
KYT. NO : 184225 - Ref.No:228803 - Genel No:426290
HAVALE
Plan ve Proje Müdürlüğü





AKSU BELEDİYE BAŞKANLIĞINA
ANTALYA

Aksu Cihadiye mahallesi 555/46 ada parselde bulunan 1338.14 metre kare yüz ölçümü olan Bayram AYDOĞMUŞ ve Mutsan AYDOĞMUŞ ait yerden yol geçtiğini Askıya çıkarılan ...25../...01.../2019 tarih vesayı numaralı plandan öğrenmiş bulunmaktayız. Bu plana göre arsamızın büyük bir bölümünü yol almaktadır. Bu durumda mağdur duruma düşmekteyiz.

Planlama yapılırken ,yola giden yer kadar yerimize bitişik aynı yerden yer verilmesini talep edip istiyoruz .

Gereğinin yapılmasını talep ve arz ederiz.

Bayram AYDOĞMUŞ
22.02.2019



Mustan AYDOĞMUŞ
22.02.2019



Arsa sahipleri

Adres:

Bayram AYDOĞMUŞ
Yayla Mah 1612 sok
Güven Apt, No:17/4
Merkez/Isparta

Mustan AYDOĞMUŞ
Soguksu mah 303 sok
no:28, Hasan Kınısız Apr kat 2/6
Muratpaşa /Antalya

Tc:40321485872

Tel:05055496824

Tc:40306486382

Tel:05055465950

ANTALYA AKSU BELEDİYESİ	
Plan ve Proje Müdürlüğü	
KAYIT TARİHİ	22.02.2019
HAVALİ SAATİ	2012-322

A. KUR GÜLERİ-G
B. OKCU
E. ARAS
M. ÜZAL
M. ÇETİN
S. BACAĞ

GÖN. : BAYRAM AYDOĞMUŞ ve MUSTAN AYDOĞMUŞ
22-02-2019 -
KUR.NO : 22-02-2019 13:33 / 2019-2012
KYT.NO : 184187 - Ref.No:228756 - Genel No:426139
HAVALİ
Plan ve Proje Müdürlüğü



T.C. AKSU BELEDİYE BAŞKANLIĞI'NA

(İmar ve Şehircilik Dairesi Başkanlığı)

Sahibi olduğum Antalya İli, Aksu. İlçesi, Cihadiye Mahallesi, 566. Ada, 16 nolu parseldir. Belediye Meclisince onaylanan 1/1000 ölçekli (Revizyon) Nazım İmar planının da parselin için de tek katlı(müstakil) evim vardır ve 3 ile 6 metrelik bölümü yol alanında kalmaktadır. Ekte bulunan imar plan fotoğrafların da gözükmektedir. Bu ada/parsel üzerin'de devam eden mahkeme süreci vardır(dosya no:2017/45) Parselime isabet eden bölümün tekrar değerlendirilerek mağduriyetliğimin giderilmesi hususunu bilgilerinize arz ederim.

22.02.2019....

Adı Soyadı

Havva TOPAL

İmzası

 11125672522

Adres:Cihadiye mah.88 sok.no:34 pınarlı/ANTALYA

Tel No:0242 462 13 43

Cep Tel:0534 834 07 99

ANTALYA AKSU BELEDİYESİ	
Plan ve Proje Müdürlüğü	
KAYIT	TARİHİ 22.02.2019
	SAAT
HAVALE	2001-321

R. KURÇAKAĞI
B. OKU
E. ARAS
M. ÜNAL
M. ÇETİN
S. BACAK

GÖN : HAVVA TOPAL
22-02-2019 -
KUR.NO : 22-02-2019 12:01 / 2019-2001
KYT.NO : 184176 - Ref.No:228745 - Genel No:426114
HAVALE
Plan ve Proje Müdürlüğü





E=0.70
Yençok=4kat

E=0.70
Yençok=4kat

E=0.70
Yençok=4kat

E=0.70
Yençok=4kat

E=0.70
Yençok=4kat

566
E=0.70
Yençok=4kat

E=0.70
Yençok=4kat

E=0.70

E=0.70
Yençok=4kat

E=1.00
Yençok=4kat

E=1.00
Yençok=4kat

E=0.70
Yençok=4kat

E=0.70

E=0.70

E=0.70
Yençok=4kat

E=0.70

E=0.70
Yençok=4kat

T.C. AKSU BELEDİYE BAŞKANLIĞI'NA

(İmar ve Şehircilik Dairesi Başkanlığı)

Sahibi olduğum Antalya İli, Aksu İlçesi, Cihadiye Mahallesi, 566. Ada, 16 nolu parseldir. Belediye Meclisince onaylanan 1/1000 ölçekli (Revizyon) Nazım İmar planının da parselin için de 3 katlı evim vardır ve 3 metrelik bölümü yol alanında kalmaktadır. Ekte bulunan imar plan fotoğrafların da gözükmektedir. Bu ada/parsel üzerin'de devam eden mahkeme süreci vardır (dosya no: 2017/45) Parselime isabet eden bölümün tekrar değerlendirilerek mağduriyetliğimin giderilmesi hususunu bilgilerinize arz ederim.

22.02.2019....

Adı Soyadı

Mehmet İPEK

İmzası

1134672230

Adres: Cihadiye mah. 88 sok. no: 36 pınarlı/ANTALYA

Tel No: 0242 462 13 43

Cep Tel: 0535 458 28 07

ANTALYA AKSU BELEDİYESİ	
Plan ve Proje Müdürlüğü	
KAYIT TARİHİ	22.02.2019
SAAT	
HAVALE	2000-320

FİNUR ÇALCAN-G

BİDEĞU
EİARAS
M. ÜRSAL
M. ÇETİN
D. BARAK

GÖN. : MEHMET İPEK
22-02-2019 .

KUR. NO : 22-02-2019 12:00 / 2019-2000

KYT. NO : 184175 - Ref.No:228744 - Genel No:426112

HAVALE

Plan ve Proje Müdürlüğü





E=0.70
Yengok=4ka

E=0.70
Yengok=4ka

E=0.70
Yengok=4ka

E=0.70
Yengok=4ka
5066

E=0.70
Yengok=4ka

E=0.70
Yengok=4ka

E=1.00
Yengok=4ka

E=1.00
Yengok=4ka

E=0.70
Yengok=4ka

E=0.70
Yengok=4ka

E=0.70
Yengok=4ka

T.C. AKSU BELEDİYE BAŞKANLIĞI'NA

(İmar ve Şehircilik Dairesi Başkanlığı)

Sahibi olduğum Antalya İli, Aksu İlçesi, Cihadiye Mahallesi, 566. Ada, 16 nolu parseldir. Belediye Meclisince onaylanan 1/1000 ölçekli (Revizyon) Nazım İmar planının da parselin bir bölümü yol alanında kalmaktadır. ~~Ekte bulunan imar plan fotoğraflarının da gözükmektedir.~~ Bu ada/parsel üzerin'de devam eden mahkeme süreci vardır (dosya no: 2017/45) Parselime isabet eden bölümün tekrar değerlendirilerek mağduriyetliğimin giderilmesi hususunu bilgilerinize arz ederim.

22.02.2019....

Adı Soyadı

Abdurrahman İPEK

İmzası

11119672750

Adres: Cihadiye mah. 88 sok. no: 38 pınarlı/ANTALYA

Tel No: 0242 462 13 43

Cep Tel: 0537 667 10 17

ANTALYA AKSU BELEDİYESİ	
Plan ve Proje Müdürlüğü	
KAYIT	TARİH: 22.02.2019
	SAAT:
HAVALE	1999-319

F. MUR GALKAN - G
B. OKCU
E. ARAS
M. B. BAL
M. İ. ÇETİN
S. B. ÇAKIR

GÖN.: ABDURRAHMAN İPEK
22-02-2019 -
KUR NO: 22-02-2019 11:59 / 2019-1999
KYT NO: 184174 - Ref.No: 228743 - Genel No: 426109
HAVALE
Plan ve Proje Müdürlüğü



T.C. AKSU BELEDİYE BAŞKANLIĞI'NA

(İmar ve Şehircilik Dairesi Başkanlığı)

Sahibi olduğum Antalya İli, Aksu İlçesi, Cihadiye Mahallesi, 566. Ada, 16 nolu parseldir. Belediye Meclisince onaylanan 1/1000 ölçekli (Revizyon) Nazım İmar planının da parselin bir bölümü yol alanında kalmaktadır. ~~Ekte bulunan imar plan fotoğraflarını da görmektedir.~~ Bu ada/parsel üzerin'de devam eden mahkeme süreci vardır(dosya no:2017/45) Parselime isabet eden bölümün tekrar değerlendirilerek mağduriyetliğimin giderilmesi hususunu bilgilerinize arz ederim.

22.02/2019....

Adı Soyadı

Şahin İPEK

İmzası

11128672468

Adres:Cihadiye mah.88 sok.no:30 pınarlı/ANTALYA

Tel No:0242 462 13 43

Cep Tel:0532 610 16 93

ANTALYA AKSU BELEDİYESİ	
Plan ve Proje Müdürlüğü	
KAYIT TARİHİ	22.02.2019
SAYI	
HAVALE	1998-318

GÖN. : ŞAHİN İPEK
22-02-2019 -
KUR NO : 22-02-2019 11:58 / 2019-1998
KYT NO : 184173 - Ref.No:228742 - Genel No:426107
HAVALE
Plan ve Proje Müdürlüğü



F.ÖZGE ÇALKAN-G
B.ÖZGÜ
E.ARAS
M.ÖRSAL
M.ÖZTÜRK
S.BAEK

T.C. AKSU BELEDİYE BAŞKANLIĞI'NA

(İmar ve Şehircilik Dairesi Başkanlığı)

Sahibi olduğum Antalya İli, Aksu. İlçesi, Cihadiye Mahallesi, 566..Ada, 16 nolu parseldir. Belediye Meclisince onaylanan 1/1000 ölçekli (Revizyon) Nazım İmar planının da parselin bir bölümü yol alanında kalmaktadır. Ekte bulunan imar plan fotoğraflarının da gözükmemektedir. Bu ada/parsel üzerin'de devam eden mahkeme süreci vardır(dosya no:2017/45) Parselime isabet eden bölümün tekrar değerlendirilerek mağduriyetliğimin giderilmesi hususunu bilgilerinize arz ederim.

22.02.2019....

Adı Soyadı

Ali İPEK

İmzası

1152671666

Adres:Cihadiye mah.88 sok.no:40 pınarlı/ANTALYA

Tel No:0242 462 13 43

Cep Tel:0539 355 73 66

ANTA - AKSU BELEDİYESİ	
Plan ve Proje Müdürlüğü	
KAYIT TARİHİ	22.02.2019
İSABİT	
HAVALE	1997-317

F.ÖZGE ÇALKAN-6

B.ÖZGÜL
E. ARAS
M.ÖZSAL
M.ÇETİN
S. BAĞAK

GÖN. : ALI İPEK
22-02-2019 -
KUR.NO: 22-02-2019 11:56 / 2019-1997
KYT.NO : 184172 - Ref.No:228741 - Genel No:428105
HAVALE
Plan ve Proje Müdürlüğü



ANTALYA AKSU BELEDİYESİ	
Plan ve Proje Müdürlüğü	
KAYIT TARİHİ	25.02.2019
SAAT	
HAVALE	2019-327

AKSU BELEDİYE BAŞKANLIĞINA

Antalya ili Aksu ilçesi Pınarlı ve Cihadiye mahalleri 1 Eter 1/1000 ölçekli imar uygulama planı revizyonu Aksu Belediyesi Meclisinin 04.01/2019 Tarih ve 16 sayılı meclis kararı ile uygun görülmüş, Antalya Büyükşehir Belediyesinin 10/01/2019 Tarih 38 sayılı kararı ile onaylanan plan Aksu Belediyesi Arski ilanında Askuya çıkmıştır. Söz konusu imar planı uygulamasında Ekli kroki de görülen Cihadiye mahallesi 81 sk no 11 de bulunan evimin bir kısmı yolda kalmaktadır. Gereklî yol düzenlemesinin yapılarak müdüretimin giderilmesi arz ederim

~~21.02.2019.~~
22.02.2019

Hayrettin ÇAKMAZ

(Signature)

AOREŞ
Cihadiye mahallesi
81 Sokak No 11
AKSU / ANTALYA
GSM 0542 815 0707
2788351018

GÖN. : HAYRETTİN ÇAKMAZ

KUR.NO : 22-02-2019 15:50 / 2019-2021

KYT.NO : 184186 - Ref.No:228789 - Genel No:428182

HAVALE
Plan ve Proje Müdürlüğü



B LER BAKIŞI
K ZERBAK TIRYAK
HARITA DÜZETİ PAKKAM

80
≤4kat

E=0.80

T

E=0.80

Yençok=4kat

12.00

12.00

12.00

E=0.80

T

E=0.80

Yençok=4kat

T

E=0.80

Yençok=4kat

5.85

50

T

Yençok

T

E=0.80

Yençok=4kat

10.00

E=0.80

E=0.80

Yençok=4kat

T

E=0.80

AKSU BELEDİYE BAŞKANLIĞINA

ANTALYA

Antalya İli, Aksu İlçesi, Pınarlı ve Cihadiye Mahalleleri 2. Etap 1/1000 Ölçekli Uygulama İmar Planı Revizyonu, hazırlanan 1/1000 ölçekli Uygulama İmar Planı Revizyonu Belediye Meclisi'nin 04.01.2019 tarih ve 17 sayılı kararı ile uygun görülmüş, Antalya Büyükşehir Belediye Meclisi'nin 10.01.2019 tarih ve 79 sayılı kararı ile onaylanmıştır.

Onaylanan imar planında mülkiyet sahibi olduğumuz 13223 ada 2 ve 3 parsel sayılı taşınmazların bir kısmının plan onama sınırı içerisinde kaldığı görülmekte olup, Onaylanan imar planında imar yolunda kalmaktadır.

Belediye Meclisinin 04.01.2019 tarih ve 17 sayılı kararı ile onaylanan 1/1000 ölçekli Uygulama İmar Planının askı ilan itirazlarının değerlendirilmesi kapsamında;

- Arazi bütünlüğünün bozulmaması amacıyla 13223 ada 2 ve 3 parsel sayılı taşınmazların doğu kısmında imar planına giren alanın plan onama dışında bırakılmaması.
- 13223 ada 2 ve 3 parsel sayılı taşınmazdan geçen imar yolunun ve kavşak noktasının göz önünde bulundurularak parselasyon uygulaması aşamasında en yakın uygun alana tahsis edileceği düşünüldüğünde; kavşak noktasının taşınmazın eş değer alanı olacağını düşünerek, ekli Krokide görülen PARK 1 ve PARK 2 alanlarının "ticaret alanları" olarak planlanması,
- 1/1000 ölçekli uygulama imar planının dayanağı olan 1/5000 ölçekli nazım imar planının da itirazımıza ilişkin olarak revizyon edilmesi.
- İmar planlarına ilişkin itirazımızın değerlendirilerek, plana ilişkin dava haklarımızın saklı kalmasını dilerim.

Gereğini saygılarımızla arz ederiz.

Ali SALAR

TC. 110 866 720 12

Adres: Çağlayan Mah. 2002 Sok. No:18 D:1 P

Muratpaşa / ANTALYA

Tlf: 0532 314 65 62

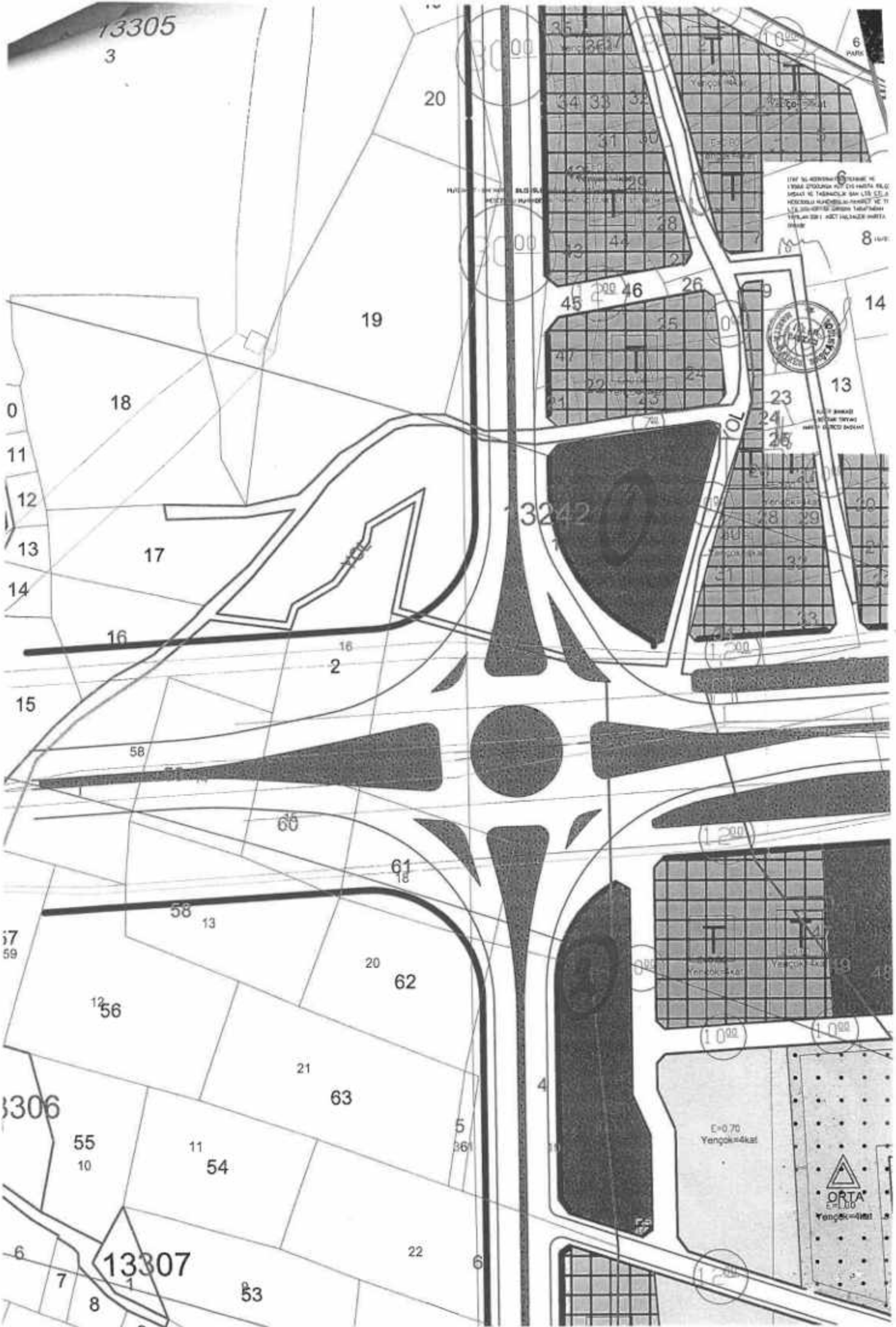
GÖN. : ALI SALAR
21-02-2019.

KUR.NO : 21-02-2019 14:01 / 2019-1950
KYT.NO : 184124 - Ref.No:228680 - Genel No:425842

HAVALE

Plan ve Proje Müdürlüğü





13305
3

6
PATA

20

ITIK IN KAWASAN PERUMAHAN
LINTAS STRUKTUR PUTI LINTAS PERUMAHAN
KAWASAN PERUMAHAN DAN LINTAS PERUMAHAN
KAWASAN PERUMAHAN DAN LINTAS PERUMAHAN
KAWASAN PERUMAHAN DAN LINTAS PERUMAHAN
KAWASAN PERUMAHAN DAN LINTAS PERUMAHAN

8
LURE

19

18



13

KAWASAN PERUMAHAN
KAWASAN PERUMAHAN
KAWASAN PERUMAHAN

14

0

11

12

13

14

15

17
59

13306

6

13307

7

8

53

22

6

3242

(1:200)

(1:100)

(1:100)

(1:200)

E=0.70
Yengkok=4kat



AKSU BELEDİYE BAŞKANLIĞINA

Antalya ili Aksu ilçesi Pınarlı ve Cihadiye Mahalleleri 1.Etap 1/1000 Ölçekli imar uygulama planı revizyonu, Aksu Belediye Meclisinin 04/010/2019 tarih ve 16 sayılı meclis kararı ile uygun görülmüş Antalya Büyükşehir Belediyesinin askı ilanında askıya çıkmıştır.

Söz konusu imar planı uygulamasında; ekli krokide gözüken yeni 10 metrelik yolda bulunan Cihadiye Mahallesi 13164 ada 9 parselde bulunan 3 evin yolda kaldığı ve mağdur olacağımdan, ancak diğer 13164 ada 13 parseldeki tek katlı yığma yapının kurtarıldığı görülmektedir.

Yapılan bu planda haksızlığın giderilmesi için eşitlik ilkesini kullanarak tekrar kamu zararı gözden geçirerek düzenlenmesi ve mağduriyetlerimizin giderilmesini arz ederim.

GÖN. : KEMAL ERDOĞAR - İBRAHİM BULUT

KUR.NO : 21-02-2019 13:44 / 2019-1942

KYT.NO : 184116 - Ref.No:228672 - Genel No:425832

HAVALE

Plan ve Proje Müdürlüğü

21/02/2019



Adres: Cihadiye Mahallesi.

80. Sokak. No: 14/1 AKSU/ANTALYA

Tel: 0536 417 86 81

TC:(15238535620)
KEMAL ERDOĞAR

[Handwritten signature]

Adres: Cihadiye Mahallesi.

80. Sokak. No: 16/2

AKSU/ANTALYA

Tel: 0537 489 24 25

TC:(12976610800)
İBRAHİM BULUT

[Handwritten signature]

Adres: Cihadiye Mahallesi

80. Sok. No: 20

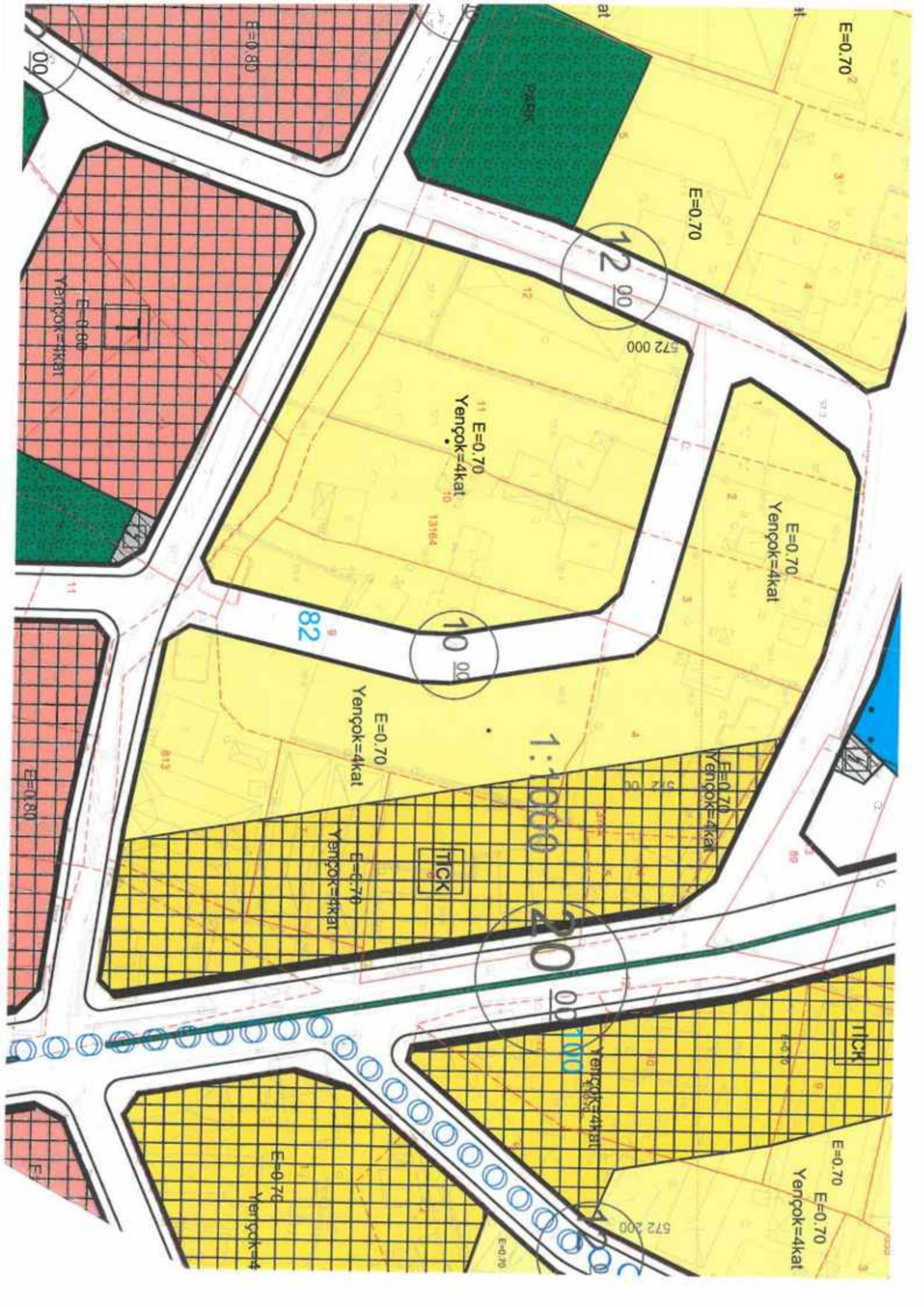
AKSU/ANTALYA

Tel: 0537 489 24 25

TC:(12976610800)
İBRAHİM BULUT

[Handwritten signature]





E=0.70

E=0.70

12.00

572.000

11 E=0.70
Yençok=4kat

E=0.70
Yençok=4kat

10.00

E=0.70
Yençok=4kat

82

1:1000

E=0.70
Yençok=4kat

TICK

20.00

E=0.70
Yençok=4kat

TICK

E=0.70

E=0.70
Yençok=4kat

E=0.70

Yençok=4

572.200

E=0.70

00

E=0.80

E=0.80
Yençok=4kat

E=0.80

E=0.70

21.02.2019

Aksu Belediye Başkanlığına

Pınarlı Mah. 106. Sok. No. 10 = No 12 kısı
Aolu evlerin malikleriyiz. Pınarlı ve Cihodiye
mahallelerini kapsayan $\frac{1}{1000}$ ölçekli Revize imar
planının alanında evlerimizin bulunmaktadırlar

Aşağıda bulunan $\frac{1}{1000}$ ölçekli imar
planında şu an kullanılmakta olduğumuz çıkma
Sokajın kopandığını ve muammer jörün'e
ait evin sınırına kadar park yapıldığını
görmekteyiz.

Şu an aşağıda olan $\frac{1}{1000}$ ölçekli planda
Sokajımızın derinlik olarak çıkma sokak
olarak kalmasını park planının eninin değiştirile
-rek sokajın muammer jörün'e ait evden
S. mt. uzaklaştırılmasını arz ederim.

TC-39430767818-

Muammer Jörün

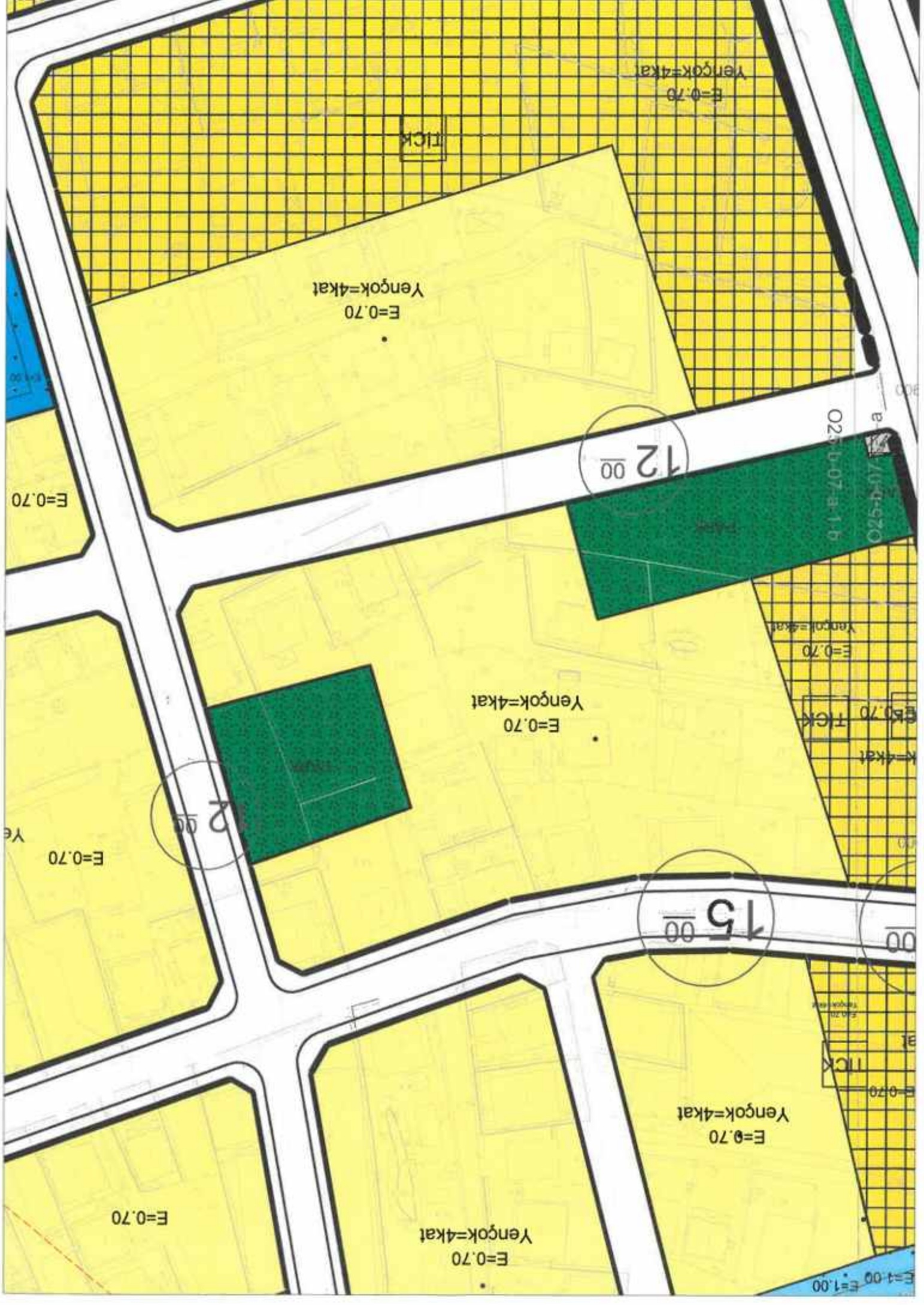
Adres

Pınarlı yeni mah. 106 Sok
No=14 Aksu Antalya

0532 3817782

0532 2756398





E=0.70
Yençok=4kat

TICK

E=0.70
Yençok=4kat

12.00

025-b-07-a-1b

E=0.70

E=0.70
Yençok=4kat

E=0.70
Yençok=4kat

E=0.70
TICK
K=4kat

Ye

E=0.70

12.00

15.00

E=0.70
TICK

E=0.70
Yençok=4kat

E=0.70

E=0.70
Yençok=4kat

E=1.00

21-02-2019

AKSIS BELEDİYE BAŞKANLIĞINA

Pınarlı mah. 106 sok. No.12 kapı no.lu evin malikleriyiz -
Pınarlı ve Cihadiye mahallelerini kapsayan 1/1000 ölçekli Revize
imar planının çıkarmada evlerimiz bulunmaktadır.

Astıda bulunan 1/1000 ölçekli imar planında buca -
kullanmakta olduğumuz çıkmaz sokajın kapandığını ve
Muammer Şerif'e ait evin sınıma kadar park yapıldığını
görmekteyiz.

Şu an astıda olan 1/1000 ölçekli planda sokajımızın -
devamlı olarak çıkmaz sokak olarak kalmasını, park planının
eninin değişikliktir schsim Ahmet ATICI'EL'e ait evden
5 mt. uzatılmasını arz ederim.

Adres

Pınarlı yeni mah 106 sok
No.12. Aksu/ANTALYA

Ahmet ATICI'EL
(Signature)

0536 332 99 82
0536 710 10 03

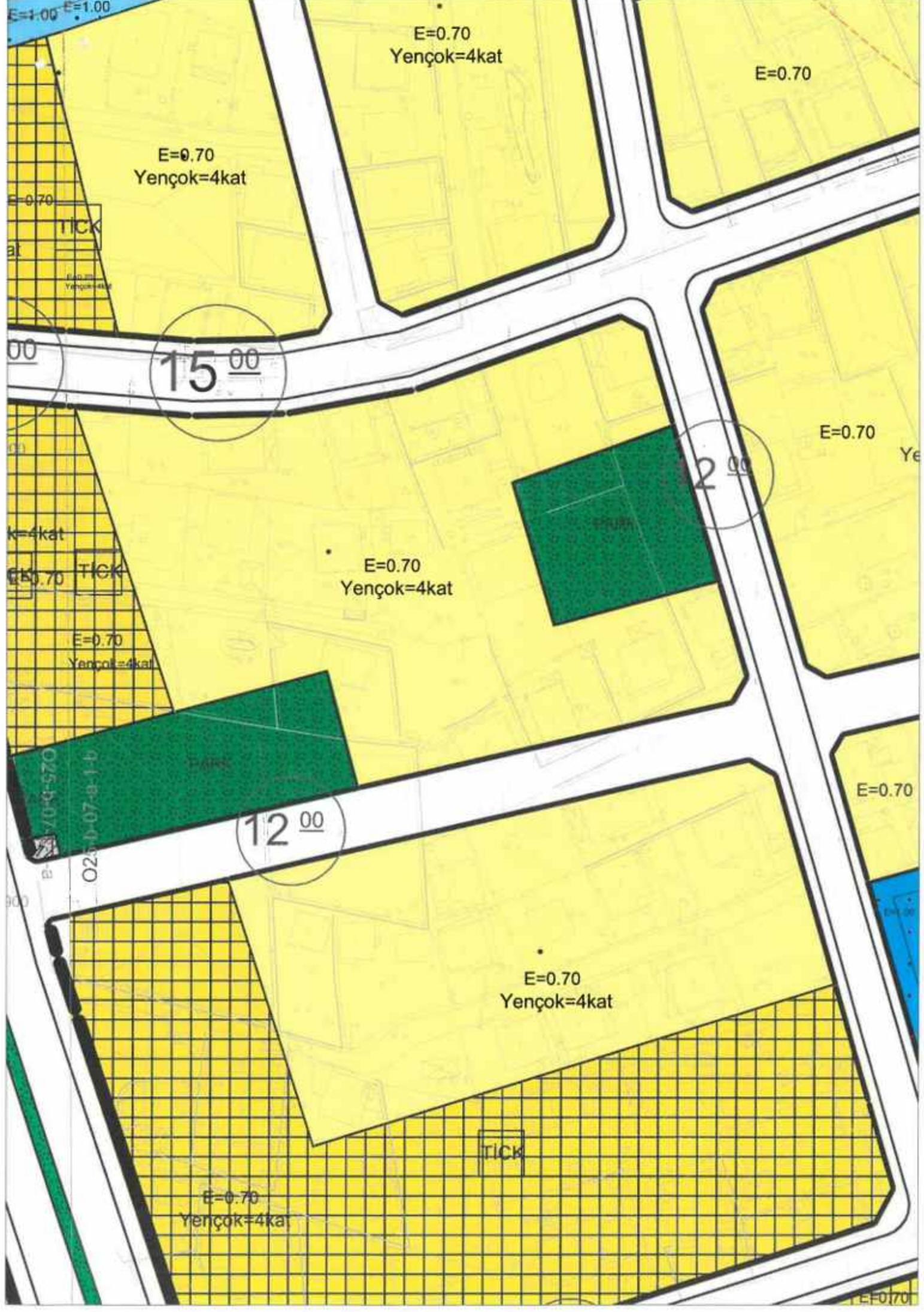
A. W. R. G. A. L. A. U. - G TC. 269 6500 7362
B. OKCU
E. ARAS
M. G. N. S. A. L
M. G. E. T. I. N
S. B. A. C. A. K } B

ANTALYA AKSU BELEDİYESİ	
Plan ve Proje Müdürlüğü	
KAYIT TARİHİ	22.02.2019
HAVALİ SAATİ	1967-312

GÖN.: AHMET ATICI'EL
21-02-2019 -
KUR.NO: 21-02-2019 15:04 / 2019-1967
KYT.NO: 184141 - Ref.No:228898 - Genel No:425898

HAVALİ
Plan ve Proje Müdürlüğü





E=0.70
Yençok=4kat

E=0.70

E=0.70
Yençok=4kat

15.00

E=0.70

E=0.70
Yençok=4kat

2.00

12.00

E=0.70

E=0.70
Yençok=4kat

E=0.70
Yençok=4kat

E=0.70

26.02.2019
ANTALYA

AKSU BELEDİYESİ BAŞKANLIĞINA

Aksu Belediye sınırları içerisinde bulunan Pınarlı Yeni Mahallete bulunan Ada No: 13223 Parsel No: 4 olan tarım arazisinin imar düzenleme tiraz ediyorum. Yeni imar planında yol geçişi için majsdu-riyet yaşamaktayım.

Gereğinin yapılmasını arz ederim.

Adres: Pınarlı Mah.
Cumhuriyet cad. No: 264
AKSU / ANTALYA

tel: 0538 705 38 11
307 090 198 74

RAMAZAN TALAY
B. OKCU
E. İRARS
M. ORSAL
K. İGEM
S. BACAK

RAMAZAN TALAY



ANTALYA AKSU BELEDİYESİ	
Plan ve Proje Müdürlüğü	
KAYIT TARİHİ	22.02.2019
SAAT	
HAVALE	1972-313

GÖN. : RAMAZAN TALAY
21-02-2019 -
KUR.NO : 21-02-2019 16:34 / 2019-1972
KYT.NO : 184148 - Ref.No:228704 - Genel No:425977
HAVALE
Plan ve Proje Müdürlüğü



AKSU BELEDİYE BAŞKANLIĞI'NA

Antalya İli Aksu İlçesi Pınarlı Mahallesi 13223 ada 99 nolu parselde yapılan 1/1000 ölçekli uygulama imar planında zilliyetimde bulunan alanın bir kısmı park alanına rastlamaktadır.

Evim Planda görülen park alanına bitişik hale gelmiştir, plandaki park alanının evimin bulunduğu kısımdan kaldırılmasını arz ederim.

Arif YANIK

Adres _____:

Pınarlı Mahallesi 106 Sokak No:16
Aksu/ANTALYA

263 11 962 448

Tel: 0544 333 3637

GÖN. : ARIF YANIK
22-02-2019 -

KUR.NO : 22-02-2019 10:32 / 2019-1984

KYT.NO : 184158 - Ref.No:228724 - Genel No:426036

HAVALE

Plan ve Proje Müdürlüğü



ANTALYA AKSU BELEDİYESİ	
Plan ve Proje Müdürlüğü	
KAYIT TARİHİ	22.02.2019
SAAT	
HAVALE	1984-315

F. NUR ÇALKAN - 6
B. OKU
E. ARAS
M. BUNAL
M. ÇETİN
S. BACAK

AKSU BELEDİYE BAŞKANLIĞI

Pınarlı ve Cihadiye mahalleleri 1/100 ölçekli uygulama imar plan revizyonu Belediyenizde askıdadır.

Aksu İlçesi Cihadiye Mahallesi 566 ada 3 parselde bulunan 2 katlı ve tek katlı evimin arasından 15 m lik yol geçmekte ve binam yolda kalmaktadır mağduriyetimin giderilmesi 2 katlı evimin kurtulmasını istiyorum. Gerekli işlemlerin yapılıp tarafıma bilgi verilmesini talep etmekteyim, talebimin gerçekleşmemesi durumunda gerekli hukuki işlemleri başlatma zorunda kalacağımı bildirmekteyim.
22.02.2019

Veli CURACI



Tc: 31219002806

EK: 1 Adet Uydu Görüntüsü

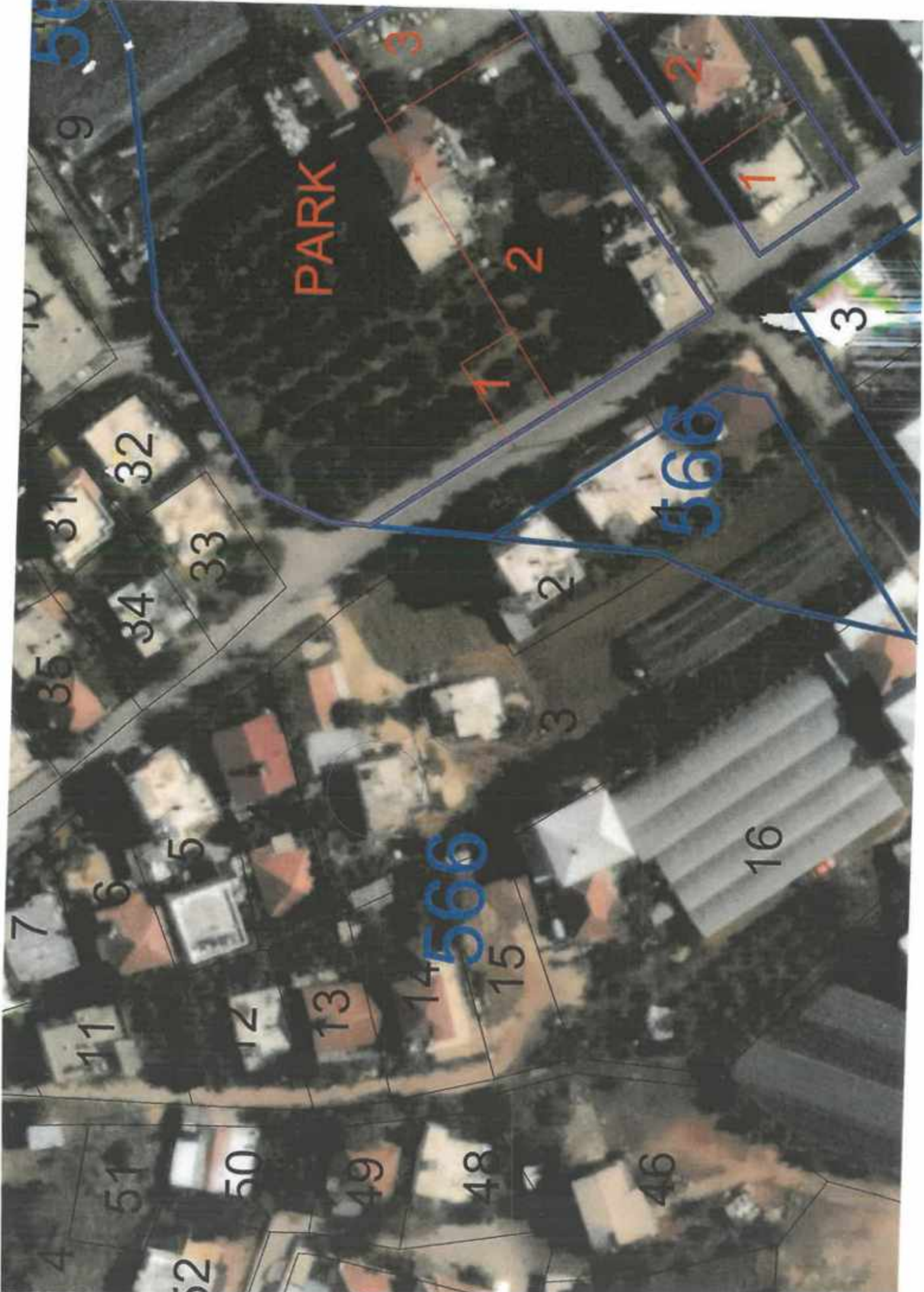
Adres: Cihadiye Mah.Şehit Ahmet Kantarcı cad.39/2

ANTALYA AKSU BELEDİYESİ	
Plan ve Proje Müdürlüğü	
KAYIT TARİHİ	22.02.2019
HAVALİ TARİHİ	
HAVALİ NO	1981-314

F. MUR GALKAN-6
B. OKÇU
E. ARAS
M. İSUDAL
M. ÇETİB
S. BACAK

GÖN. : VELİ CURACI
22-02-2019 -
KUR NO : 22-02-2019 10:03 / 2019-1981
KYT NO : 184155 - Ref.No:228718 - Genel No:428022
HAVALİ
Plan ve Proje Müdürlüğü





PARK

566

566

16

3

2

1

2

1

3

2

3

7

6

5

11

12

13

14

15

4

51

50

49

48

46

9

10

32

33

34

31

35

AKSU BELEDİYE BAŞKANLIĞINA

Antalya ili Aksu ilçesi Pınarlı ve Cihadiye mahalleleri 1. Etap 1/1000 Ölçekli imar uygulama planı revizyonu , Aksu Belediye Meclisinin 04/01/2019 tarih ve 16 sayılı meclis kararı ile uygun görülmüş Antalya Büyükşehir Belediyesinin 10/01/2019 tarih ve 78 sayılı kararı ile onaylanan plan Aksu Belediyesi askı ilanında askıya çıkmıştır. Söz konusu imar planı uygulamasında Ekli krokide gözüken Cihadiye Mah 83. sok no: 22 Aksu Antalya de bulunan evim kısmen yolda kalmaktadır. Gerekli yol düzenlemenin yapılarak maduriyetimin giderilmesini arz ederim.

21/02/2019

Nedim GÖNÜL

Adres:

Cihadiye Mah 83. sok no: 22 Aksu Antalya

Tif: 0538 637 52 47

Ek :1 Adet Kroki

GÖN : NEDİM GÖNÜL
21-02-2019 -

KUR.NO : 21-02-2019 10:16 / 2019-1925

KYT.NO : 184099 - Ref.No:228545 - Genel No:425730

HAVALE

Plan ve Proje Müdürlüğü



ANTALYA AKSU BELEDİYESİ	
Plan ve Proje Müdürlüğü	
KAYIT TARİHİ	21.02.2019
SAAH	
HAVALE	1925-298

F. NUR GALKAN G
B. OKUL
E. ARAS
M. CUSAL
M. GETİN
S. BACAK



ANTALYA AKSU BELEDİYESİ	
Plan ve Proje Müdürlüğü	
KAYIT TARİHİ	25.02.2019
İSİ	
HAVALE	2019-737

AKSU BELEDİYE BAŞKANLIĞINA

Belediyeniz tarafından yapılan Cihadiye Mahallesi'nde yapılan imar planı çalışmasında Cihadiye Mahallesi Şehit Ahmet KANTARCI Caddesi No: 109 ile 111/1 de bulunan evlerimiz yolda kalmaktadır. Evlerimizin kurtarılmasını arz ederim.

0 535 793 52 26

18463429276

Hüseyin ÇOBAN

GÖN. : HÜSEYİN ÇOBAN

KUR.NO : 25-02-2019 10:52 / 2019-2061

KYT.NO : 184237 - Ref.No:228815 - Genel No:428304

HAVALE

Plan ve Proje Müdürlüğü



E. ARAS
i. 10.445) B

F. H. Ç. ALKAN 16,

25.02.2019

ANTALYA AKSU BELEDİYESİ	
Plan ve Proje Müdürlüğü	
KAYIT TARİHİ	25.02.2019
SAAT	
HAVALE	2101-352

AKSU BELEDİYE BAŞKANLIĞINA

Aksu Belediyesi sınırları içerisinde bulunan Pınarlı Mahallesi Cumhuriyet caddesinde 2300 metre olan yerim 13241 ada 39 parseldeki yerime park yapılmıştır parktan kaldırılması veya kaydırılmasını talep ederim.

25.02.2019

Gereğinin yapılmasını arz ederim.

AKSU BELEDİYE BAŞKANLIĞINA

Aksu Belediyesi sınırları içerisinde bulunan Pınarlı Mahallesi Cumhuriyet caddesinde 2300 metre olan yerim 13241 ada 39 parseldeki yerime park yapılmıştır parktan kaldırılması veya kaydırılmasını talep ederim.

ADRES: Pınarlı Mah. Şehit Ahmet Kantarcı Cad. No:24 /2

Yaşar İPEK

Tel:5374263823

TC:22927299314

GÖN. : YAŞAR İPEK

KUR.NO: 25-02-2019 16:08 / 2019-2101

KYT.NO: 184277 - Ref.No:228870 - Genel No:428488

HAVALE
Plan ve Proje Müdürlüğü



F. ARAS
i. kalıcı /13

YAŞAR İPEK
F.N. 22927299314

AKSU BELEDİYE BAŞKANLIĞINA

ANTALYA AKSU BELEDİYESİ	
Plan ve Proje Müdürlüğü	
KAYIT TARİHİ	25.02.2019
SAYI	
HAVALE	2018-351

Pınarlı Mahallesi 97 Sokak No: 4 de bulunan 450 m2 arsamın Belediyeniz tarafından yapılan imar çalışmalarında bir kısmı yapılmış bir kısmı yapılmamıştır. Yapılmayan kısmın imar planı çalışması içerisine dahil edilmesini arz ederim.

41614442770

Abdurrahman ÇETİN

GÖN. : ABDURRAHMAN ÇETİN

KUR.NO : 25-02-2019 16:02 / 2019-2098

KYT.NO : 184274 - Ref.No:228867 - Genel No:428459

HAVALE

Plan ve Proje Müdürlüğü



E ARAS
i kelce }B

F.N. CALKAW 1G,

AKSU BELEDİYE BAŞKANLIĞINA

ANTALYA AKSU BELEDİYESİ	
Plan ve Proje Müdürlüğü	
KAYIT TARİHİ	25 02 2019
SAAT	
HAVALE	2016-350

Belediyemiz tarafından yapılan imar çalışmasında Belediyemiz Cihadiye Mahallesi 88. Sokak No: 43 de bulunan evime 2 metre yol girmektedir. Tarafınızca konu değerlendirilerek evimin kurtarabilme imkanı olur ise gerekli düzenlemenin yapılmasını arz ederim.

11014676242

Ali İPEK

Ali İpek

GÖN. : ALI İPEK

KUR.NO : 25-02-2019 15:56 / 2019-2096

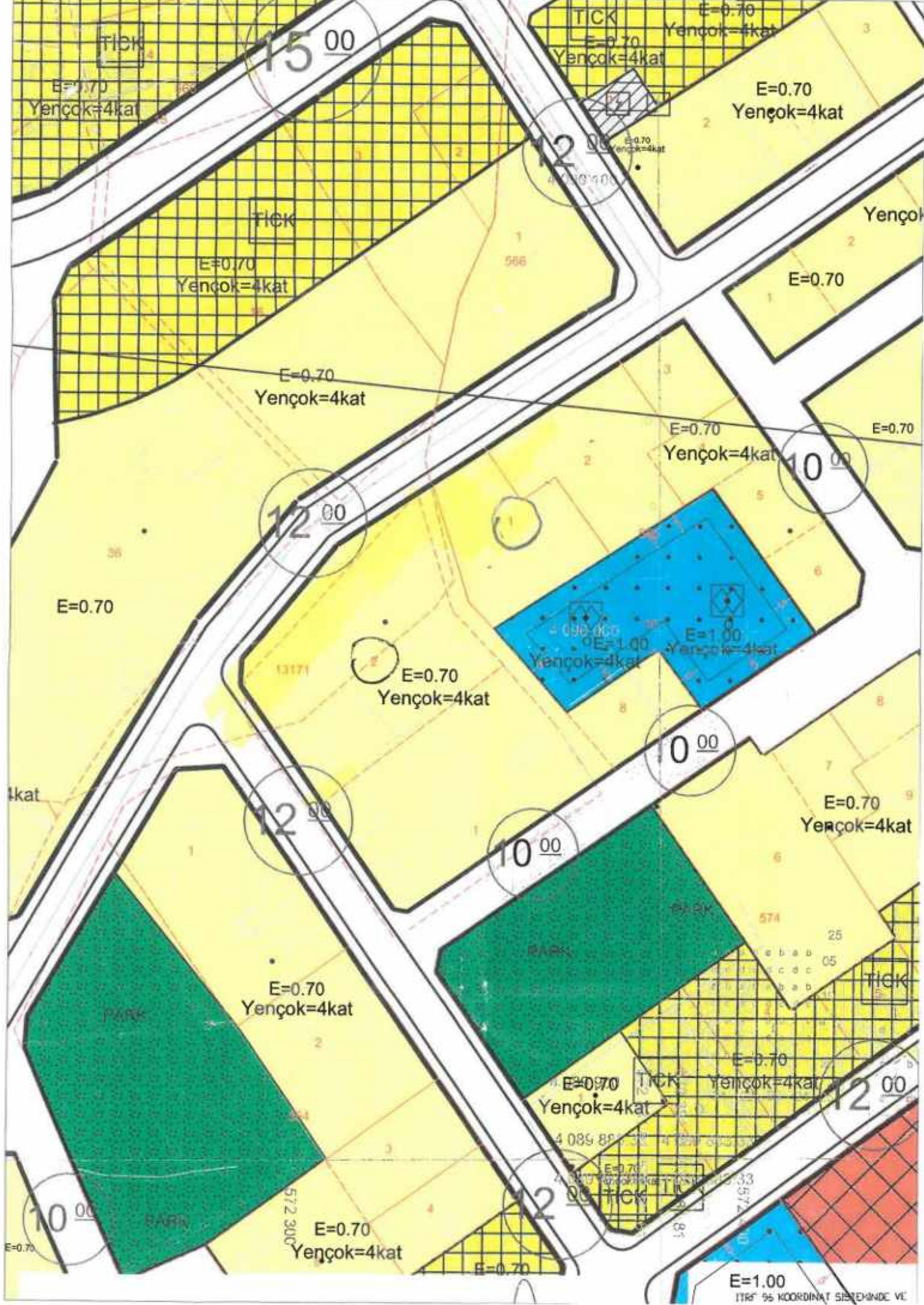
KYT.NO : 184272 - Ref.No:228865 - Genel No:426449

HAVALE

Plan ve Proje Müdürlüğü



E. ARPA
i. kilitli } B
F.M. ÇALKAR (G)



AKSU BELEDİYE BAŞKANLIĞINA
İMAR VE ŞEHİRÇİLİK MÜDÜRLÜĞÜ

ANTALYA AKSU BELEDİYESİ	
Plan ve Proje Müdürlüğü	
KAYIT TARİHİ	25.03.2019
SAAAT	
HAVALE	2086-349

Antalya İli Aksu İlçesi sınırları içerisinde bulunan sahibi olduğum arsa üzerinde ev bulunan 13223 Ada 99 Parselde kayıtlı bulunan taşınmazın üzerinde 20.04.2018 Tarihli 90852262-301,03E-2960 sayılı no'lu imar planı tadilatı yapılmış olup askıya çıkarılan imar planında imar yolunun kaydırılmasını veya kaldırılmasını dilekçe ile belirtmiştik.

Yapılan son 1, Etap 1/1000 ölçekli imar planı uygulama revizyonu Aksu Belediyesi meclisi'nin 04.01.2019 Tarih ve 16 sayılı kararı ile uygun görülen ve Antalya Büyük Şehir Belediye Meclisi'nin 10.01.2019 Tarih ve 78 sayılı ile onaylanan İmar Planında Hiçbir iyileşme Görülmediği ve Maduriyetimizin giderilmediği için Plana İtiraz ediyorum.

Gereğinin Yapılmasını Saygılarımla Arz ederim.

25.02.2019

Melahat Çayır



Adres:

Pınarlı Mah. Sok 90 No:19 Aksu/ANTALYA

Tlf No : 0 5324268884

T.C No : 53242062374

GÖN. : MELAHAT ÇAYIR

KUR.NO : 25-02-2019 14:36 / 2019-2086

KYT.NO : 184262 - Ref.No:228849 - Genel No:426403

HAVALE

Plan ve Proje Müdürlüğü



E ARAS
i kütü. 113
FN ÇALIKAN (G)

AKSU BELEDİYE BAŞKANLIĞINA
İMAR VE ŞEHİRCİLİK MÜDÜRLÜĞÜ

ANTALYA AKSU BELEDİYESİ	
Plan ve Proje Müdürlüğü	
KAYIT TARİHİ	25.02.2019
SAAT	
HAVALE	2084-348

Antalya İli Aksu İlçesi sınırları içerisinde bulunan sahibi olduğum arsa üzerinde ev bulunan 13223 Ada 99 Parselde kayıtlı bulunan taşınmazın üzerinde 20.04.2018 Tarihli 90852262-301,03E-2960 sayılı no'lu imar planı tadilatı yapılmış olup askıya çıkarılan imar planında imar yolunun kaldırılmasını veya kaldırılmasını dilekçe ile belirtmiştik.

Yapılan son 1, Etap 1/1000 ölçekli imar planı uygulama revizyonu Aksu Belediyesi meclisi'nin 04.01.2019 Tarih ve 16 sayılı kararı ile uygun görülen ve Antalya Büyük Şehir Belediye Meclisi'nin 10.01.2019 Tarih ve 78 sayılı ile onaylanan İmar Planında Hiçbir iyileşme Görülmediği ve Maduriyetimizin giderilmediği için Plana İtiraz ediyorum.

Gereğinin Yapılmasını Saygılarımla Arz ederim.

25.02.2019

Melahat Çayır

Adres:

Pınarlı Mah. Sok 90 No:19 Aksu/ANTALYA

Tif No : 0 5324268884

T.C No : 53242062374

GÖN. : MELAHAT ÇAYIR
KUR.NO : 25-02-2019 14:34 / 2019-2084
KYT.NO : 184260 - Ref.No:228847 - Genel No:428400
HAVALE
Plan ve Proje Müdürlüğü



E ARAS
i. tekte } B

F.N. ÇALIKAR (G)

AKSU BELEDİYE BAŞKANLIĞINA
İMAR VE ŞEHİRÇİLİK MÜDÜRLÜĞÜ

ANTALYA AKSU BELEDİYESİ	
Plan ve Proje Müdürlüğü	
KAYIT TARİHİ	25.02.2019
SAAT	
HAVALE	2083-347

Antalya İli Aksu İlçesi sınırları içerisinde bulunan sahibi olduğum arsa üzerinde ev bulunan 13223 Ada 99 Parselde kayıtlı bulunan taşınmazın üzerinde 20.04.2018 Tarihli 90852262-301,03E-2960 sayı no'lu imar planı tadilatı yapılmış olup askıya çıkarılan imar planında imar yolunun kaydırılmasını veya kaldırılmasını dilekçe ile belirtmiştik.

Yapılan son 1, Etap 1/1000 ölçekli imar planı uygulama revizyonu Aksu Belediyesi meclisi'nin 04.01.2019 Tarih ve 16 sayılı kararı ile uygun görülen ve Antalya Büyük Şehir Belediye Meclisi'nin 10.01.2019 Tarih ve 78 sayı ile onaylanan İmar Planında Hiçbir iyileşme Görülmediği ve Maduriyetimizin giderilmediği için Plana İtiraz ediyorum.

Gereğinin Yapılmasını Saygılarımla Arz ederim.

25.02.2019

Zeynep Çayır



Adres:

Pınarlı Mah. Sok 90 No:19 Aksu/ANTALYA

Tlf No : 0 5324268884

T.C No : 53176064574

GÖN. : ZEYNEP ÇAYIR

KUR.NO : 25-02-2019 14:33 / 2019-2083

KYT.NO : 184259 - Ref.No:228848 - Genel No:428399

HAVALE
Plan ve Proje Müdürlüğü



E. ADAS
i kiliç } B

F.N. ÇAKKAR IG,

AKSU BELEDİYE BAŞKANLIĞINA
İMAR VE ŞEHİRCİLİK MÜDÜRLÜĞÜ

ANTALYA AKSU BELEDİYESİ	
Plan ve Proje Müdürlüğü	
KAYIT TARİHİ	25.02.2019
SAAT	
HAVALE	2082-346

Antalya İli Aksu İlçesi sınırları içerisinde bulunan sahibi olduğum arsa üzerinde ev bulunan 13223 Ada 99 Parselde kayıtlı bulunan taşınmazın üzerinde 20.04.2018 Tarihli 90852262-301,03E-2960 sayı no'lu imar planı tadilatı yapılmış olup askıya çıkarılan imar planında imar yolunun kaydırılmasını veya kaldırılmasını dilekçe ile belirtmiştik.

Yapılan son 1, Etap 1/1000 ölçekli imar planı uygulama revizyonu Aksu Belediyesi meclisi'nin 04.01.2019 Tarih ve 16 sayılı kararı ile uygun görülen ve Antalya Büyük Şehir Belediye Meclisi'nin 10.01.2019 Tarih ve 78 sayı ile onaylanan İmar Planında Hiçbir iyileşme Görülmediği ve Maduriyetimizin giderilmediği için Plana İtiraz ediyorum.

Gereğinin Yapılmasını Saygılarımla Arz ederim.

25.02.2019

Mustafa Sabun



Adres:

Pınarlı Mah. Sok 90 No:A/B/20 Aksu/ANTALYA

Tlf No : 0 5379633577

T.C No : 41857441622

GÖN : MUSTAFA SABUN

KUR.NO : 25-02-2019 14:31 / 2019-2082

KYT.NO : 184258 - Ref.No:228845 - Genel No:426398

HAVALE

Plan ve Proje MÜDÜRLÜĞÜ



E ARAS
i kiles / B

F.N. C.A.K. (16)

AKSU BELEDİYE BAŞKANLIĞINA
İMAR VE ŞEHİRCİLİK MÜDÜRLÜĞÜ

ANTALYA AKSU BELEDİYESİ	
Plan ve Proje Müdürlüğü	
KAYIT TARİHİ	25.02.2019
SAAAT	
HAVALE	2091 - 345

Antalya İli Aksu İlçesi sınırları içerisinde bulunan sahibi olduğum arsa üzerinde ev bulunan 13223 Ada 180 Parselde kayıtlı bulunan taşınmazın üzerinde 20.04.2018 Tarihli 90852262-301,03E-2960 sayılı imar planı tadilatı yapılmış olup askıya çıkarılan imar planında imar yolunun kaydını kaldırılmasını dilekçe ile belirtmiştik.

Yapılan son 1, Etap 1/1000 ölçekli imar planı uygulama revizyonu Aksu Belediyesi meclisi'nin 04.01.2019 Tarih ve 16 sayılı kararı ile uygun görülen ve Antalya Büyükşehir Belediye Meclisi'nin 10.01.2019 Tarih ve 78 sayılı ile onaylanan İmar Planında Hiçbir iyileşme Görülmediği ve Maduriyetimizin giderilmediği için Plana İtiraz ediyorum.

Gereğinin Yapılmasını Saygılarımla Arz ederim.

25.02.2019

Veli Tokmak

Adres:

Pınarlı Mah.Cami Sok No:8 Aksu/ANTALYA

T.C No : 45034338224

Tif No : 0 5447161899

GÖN. : VELİ TOKMAK

KUR.NO : 25-02-2019 14:30 / 2019-2081

KYT.NO : 184257 - Ref.No:228844 - Genel No:428387

HAVALE

Plan ve Proje Müdürlüğü



E ARAS) 13
i kiliş

F. M. (1/1000 ölçekli)

AKSU BELEDİYE BAŞKANLIĞI'NA


ANTALYA

ANTALYA AKSU BELEDİYESİ	
Plan ve Proje Müdürlüğü	
KAYIT TARİHİ	25.02.2019
SAAT	
HAVALE	2019-341

Ngemz Çhatye Toplanması 555 ada 70 parselde bulunan 2 katlı Etilim 11000 ölyetk Uygulama Anen plomnık bir kısmın yolda kaktığını öğrendim. Siz kuru Etilim yolda kalmayacak şekilde inzerlemenin yapılması talep ediyorum. 25.02.2019

Adres: Çhatye Mah.
1175k. No:10
AKSU/ANTALYA
0533 437 7307

Bayram AKIN



GÖN. : BAYRAM AKIN

KUR.NO: 25-02-2019 14:17 / 2019-2079

KYT.NO: 184255 - Ref.No:228842 - Genel No:426394

HAVALE

Plan ve Proje Müdürlüğü

E DEĞİŞİM) B
1 kilit

F.N. ÇALKAN İCİ





TICK

Yençok=4kat

TICK

71

90

72

73

TICK

Yençok=4kat

69

PARK

92

75

76

Yençok=4kat

77

78

79

68

18

19

23

81

2

TICK

Yençok=4

67

66

10

65

63

64

4

Yençok=4ka

54

53

52

51

11

50

12