



T.C.
ANTALYA BÜYÜKŞEHİR BELEDİYE BAŞKANLIĞI
İmar ve Şehircilik Dairesi Başkanlığı

112

Sayı : 90852262-301.03-E.1856

03.07.2017

Konu : Kepez İlçesi, Duraliler Mahallesi,
I.Derece Arkeolojik Sit Alanına
ilişkin NİP değ.

BAŞKANLIK MAKAMINA

Kepez Belediyesi sınırları içerisinde, Duraliler Mahallesi 28086 ada 21 ve 22 parseller ve çevresine rastlayan I. Derece Arkeolojik Sit Alanının işlenmesi ve plan notu eklenmesine ilişkin mülga Antalya Kültür ve Tabiat Varlıklarını Koruma Bölge Kurulu'nun 26.10.2005 gün ve 645 sayılı kararı gereği hazırlanan 1/5000 ölçekli Nazım İmar Planı değişikliğinin incelenerek, karara bağlanmak üzere **Büyükşehir Belediye Meclisine havalesini arz ederim.**

e-imzalıdır

Hüsamettin ELMAS
İmar ve Şehircilik Dairesi Başkanı

Ek :

-1/5000 ölç. NİP Değ.

-Kurul Kararı

Uygun görüşle arz ederim.

03.07.2017

e-imzalıdır

Bedrullah ERÇİN

Genel Sekreter Yardımcısı

BÜYÜKŞEHİR BELEDİYE MECLİSİNE

03.07.2017

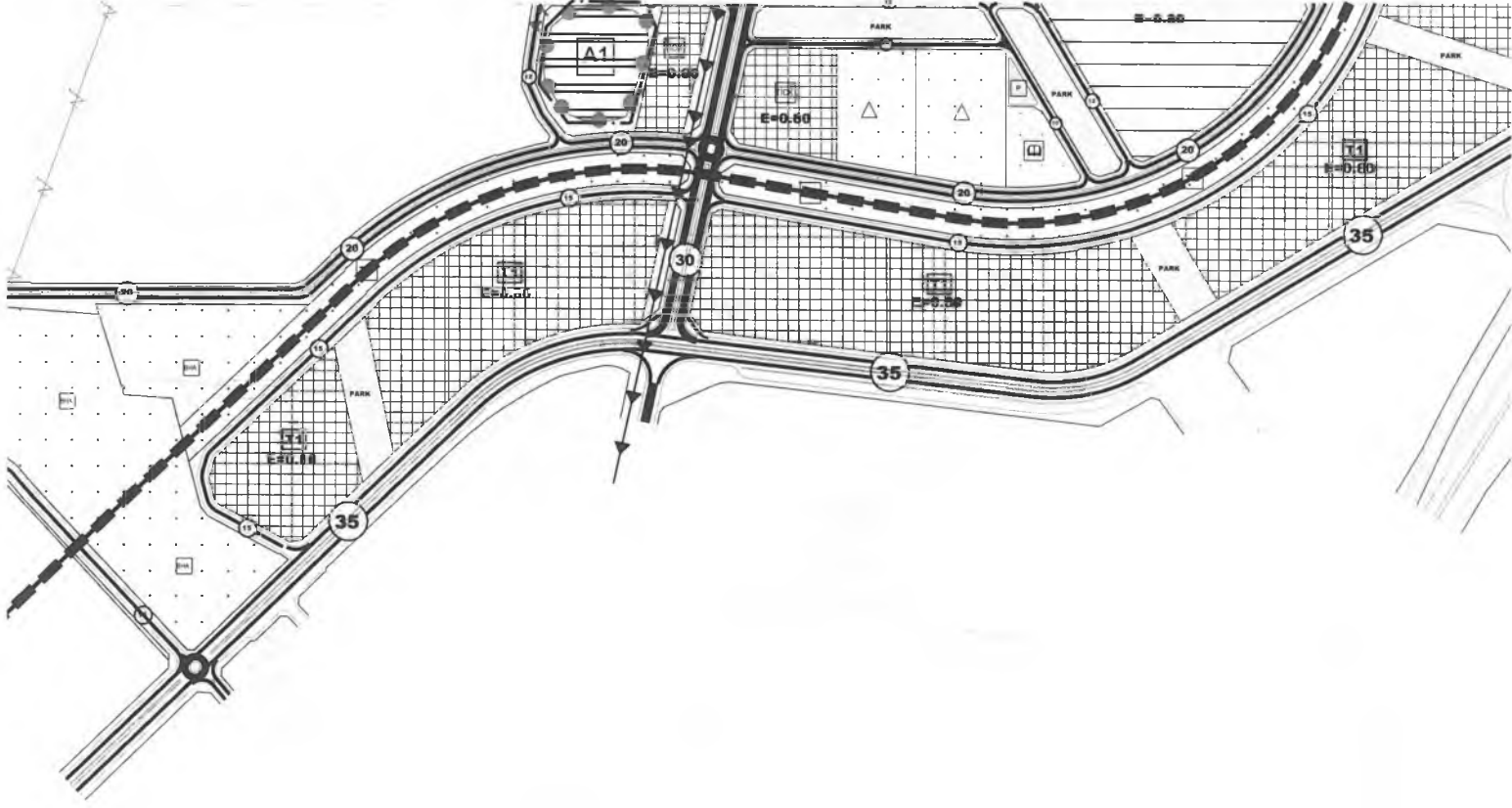
e-imzalıdır

Birol EKİCİ

Genel Sekreter



ANTALYA
(MERKEZ)
025-a-13-a
025-a-08-d



ANTALYA BÜYÜKŞEHİR BELEDİYESİ

KEPEZ İLÇESİ, DURALİLER MAHALLESİ 28086 ADA 21 VE 22 PARSELLER

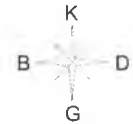
I.DERECE ARKEOLOJİK SİT ALANINA İLİŞKİN NAZIM İMAR PLANI DEĞİŞİKLİĞİ

GÖSTERİM

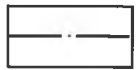
ÖLÇEK : 1/5000



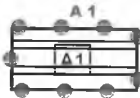
ANTALYA BÜYÜKŞEHİR BELEDİYESİ
PLANLAMA ŞUBE BAŞKANLIĞI



LEJANT



NAZIM İMAR PLANI DEĞİŞİKLİĞİ SINIRI



1. DERECE ARKEOLOJİK SİT ALANI

PLAN NOTLARI:

1- 2863 sayılı Kültür ve Tabiat Varlıklarını Koruma Kanunu'nun 8. Maddesi uyarınca sit alanında Kültür Varlıkları Koruma Bölge Kurulu'ndan izin alınmadan uygulamada bulunulamaz.

2- I. Derece Arkeolojik Sit Alanı sınırları içerisinde Kültür ve Tabiat Varlıklarını Koruma Yüksek Kurulunun 05.11.1999 tarih ve 658 sayılı Arkeolojik Sitler Koruma ve Kullanma Koşulları İlke Kararında belirtilen hükümler geçerlidir.

T.C.
KÜLTÜR VE TURİZM BAKANLIĞI
ANTALYA KÜLTÜR VE TABİAT VARLIKLARINI
KORUMA BÖLGE KURULU

KARAR

Toplantı Tarihi ve No. : 26.10.2005/20
Karar Tarihi ve No. : 26.10.2005/645

Toplantı Yeri
ANTALYA

Antalya İli, Merkez, Duraliler Mahallesi, Güragaç Mevkiinde 61 ve 62 nolu parseller üzerinde bulunan Antalya Koruma Bölge Kurulunun 5.5.2005 gün ve 366 sayılı kararı ile tescil edilen antik kalıntıların bulunduğu alanın I.Derece Arkeolojik Sit sınırları sehven bu alanla ilgisi olmayan başka bir paftada belirlendiğinden, sit paftasının yeniden düzenlenmesine ve 22, 2685 nolu parseller üzerinde sit şerhinin kaldırılmasına ilişkin Osman Diri'nin 5.10.2005 tarihli başvurusu, Antalya Koruma Bölge Kurulu Müdürlüğü uzmanlarınca hazırlanan 12.10.2005 gün ve 3130 sayılı rapor okundu, ekleri ve dosyası incelendi, yapılan görüşmeler sonucunda;

Antalya İli, Merkez, Duraliler Mahallesi, Güragaç Mevkiinde 61 ve 62 nolu parseller üzerinde bulunan tescilli antik kalıntıların bulunduğu alanın 5.5.2005 gün ve 366 sayılı kararımız eki sit fişi ve 1/1000 ölçekli sit paftasında I.Derece Arkeolojik Sit sınırlarının sehven 22 ve 2685 nolu parseller ve çevresi olarak belirlendiği, Koruma Bölge Kurulu Müdürlüğü uzmanlarınca hazırlanan rapordan anlaşıldığından I.Derece Arkeolojik Sit Alanı sınırlarını gösteren ve yeniden düzenlenen kararımız eki 1/2000 ölçekli haritanın ve sit fişinin uygun olduğuna, sit alanı üzerinde bulunan 61 ve 62 parsellerin tapu kütüğüne şerh konulmasına, 22 ve 2685 nolu parsellerin tapu kütüğüne konulan şerhin kaldırılmasına karar verildi.

ASLI GİBİDİR

H. Büleni BAYKAL
MÜDÜR

BAŞKAN
Prof.Dr.Haluk ABBASOĞLU
(BULUNMADI)

BAŞKAN YARDIMCISI
Doç.Dr.Gül ASATEKİN
İMZA

Üye
Prof.Dr.Hakkı ACUN
(BULUNMADI)

Üye
Prof.Dr.Havva IŞIK
İMZA

Üye
Feridun UYAR
Y.Mimar
İMZA

Üye
Av.Mesut AKAR
İMZA

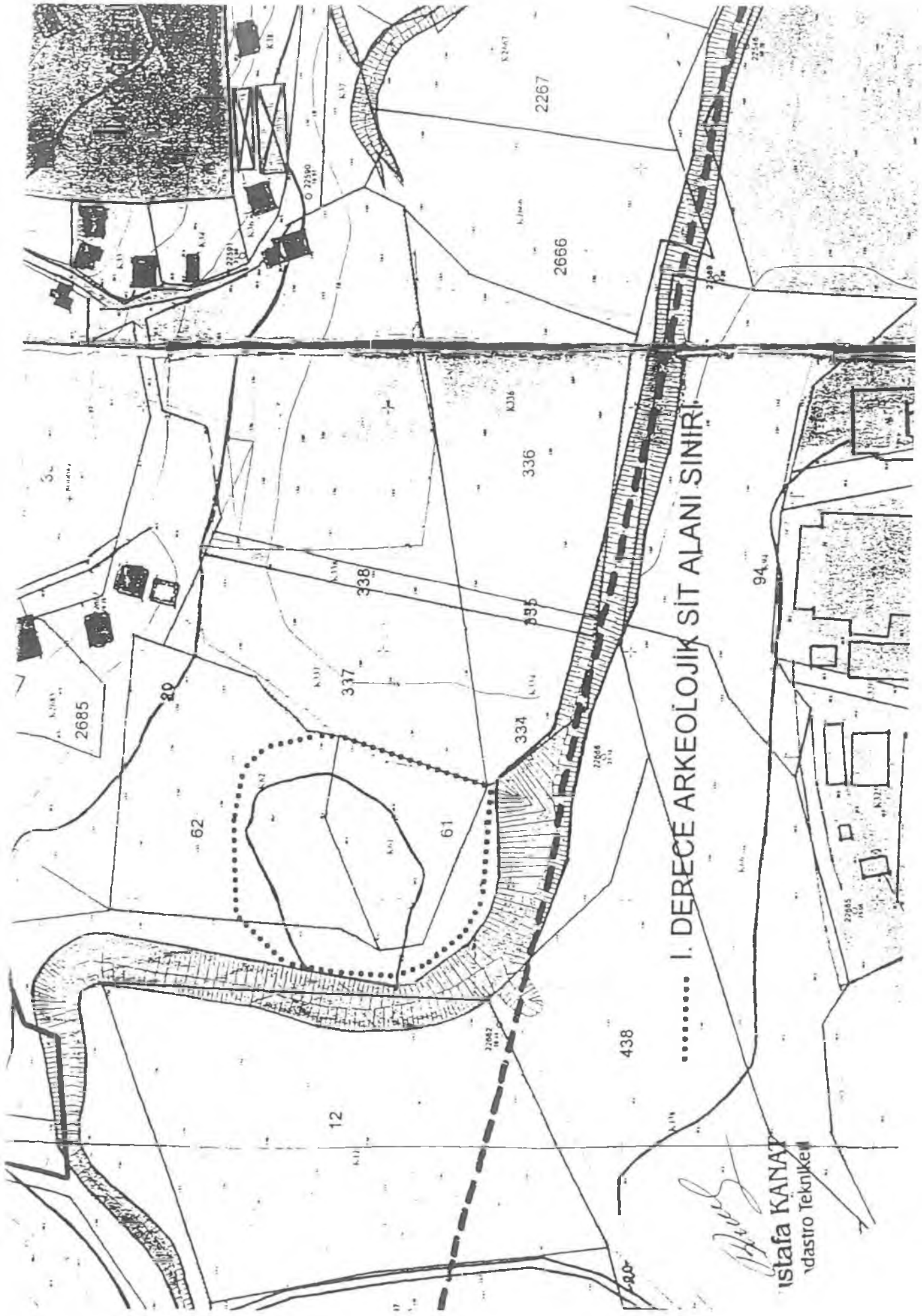
Üye
Prof.Dr.Hülya KOÇ
İMZA

Üye
Gülşen DİRBAŃ
Ant.Büyükşehir Bld. Tem.
İMZA

Üye
Haniş SOYKAM
Antalya Belediyesi Tem.
İMZA

Üye
Selahattin E.AKSU
Antalya Müze Md.
İMZA

Üye



..... I. DERECE ARKEOLOJIK SIT ALANI SINIRI

Islafa KANAT
Madastro Tekniker

000