





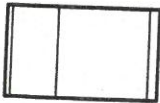



**ÇENGER TURİZM MERKEZİ (MANAVGAT-ANTALYA)  
(106 ADA 1-2-5 PARSELLER VE CİVARI)  
NAZIM İMAR PLANI DEĞİŞİKLİĞİ**

**GÖSTERİM**

- |   |   |   |
|---|---|---|
|   | PLAN DEĞİŞİKLİĞİ ONAMA SINIRI   | <br>ÖLÇEK: 1/ 5000 |
|  | MÜLKİYET HATLARI  |   |
|  | DENİZ KAPLUMBAĞALARI YUVALAMA ALANLARI<br>KORUMA SINIRI                   |   |
|  | GÜNÜBİRLİK TESİS ALANI  |   |
|  | TURİZM TESİS ALANI  |   |
|  | DENİZ KAPLUMBAĞALARI YUVALAMA ALANLARI<br>KORUMA BÖLGELERİ (TAMPON BÖLGE) |   |
|  | DENİZ KAPLUMBAĞALARI YUVALAMA ALANLARI<br>KORUMA BÖLGELERİ (ETKİ ALANI)   |   |

**PLAN NOTLARI**

1. BURADA BELİRTİLMİYEN HUSUSLARDA 3194 SAYILI İMAR KANUNU İLE İLGİLİ YÖNETMELİKLERİ VE "ÇENGER TURİZM MERKEZİ (MANAVGAT-ANTALYA) REVİZYON NAZIM İMAR PLANI" PLAN HÜKÜMLERİ GEÇERLİDİR.